

ПОСТАНОВЛЕНИЕ АДМИНИСТРАЦИИ ГОРОДА СТАВРОПОЛЯ СТАВРОПОЛЬСКОГО КРАЯ

27.07.2018

г. Ставрополь

№ 1432

Об утверждении документации по планировке территории (проекта планировки территории, проекта межевания территории) в границах участка по улице Шпаковской до улицы Доваторцев, по улице Доваторцев до улицы Тухачевского города Ставрополя в целях реконструкции подземного газопровода

В соответствии со статьями 45, 46 Градостроительного кодекса Российской Федерации, Федеральным законом от 06 октября 2003 г. № 131-ФЗ «Об общих принципах организации местного самоуправления в Российской Федерации», Уставом муниципального образования города Ставрополя Ставропольского края, постановлением администрации города Ставрополя от 14.12.2016 № 2816 «О подготовке документации по планировке территории (проекта планировки территории, проекта межевания территории) города Ставрополя», с учетом протокола публичных слушаний, проведенных комиссией по землепользованию и застройке города Ставрополя от 08.09.2017, заключения о результатах публичных слушаний, проведенных комиссией по землепользованию и застройке города Ставрополя от 08.09.2017

ПОСТАНОВЛЯЮ:

1. Утвердить документацию по планировке территории (проект планировки территории, проект межевания территории) в границах участка по улице Шпаковской до улицы Доваторцев, по улице Доваторцев до улицы Тухачевского города Ставрополя согласно приложению в целях реконструкции подземного газопровода.

2. Опубликовать настоящее постановление и документацию по планировке территории (проект планировки территории, проект межевания территории) в границах участка по улице Шпаковской до улицы Доваторцев, по улице Доваторцев до улицы Тухачевского города Ставрополя в газете «Ставрополь официальный. Приложение к газете «Вечерний Ставрополь» в течение семи дней со дня утверждения указанной документации.

3. Разместить настоящее постановление и документацию по планировке территории (проект планировки территории, проект межевания территории) в границах участка по улице Шпаковской до улицы Доваторцев, по улице Доваторцев до улицы Тухачевского города

Ставрополя на официальном сайте администрации города Ставрополя в информационно-телекоммуникационной сети «Интернет».

4. Настоящее постановление вступает в силу со дня его подписания.

Исполняющий полномочия
главы города Ставрополя
первый заместитель главы
администрации города Ставрополя

А.А. Мясоедов

Приложение

к постановлению
администрации города Ставрополя
от 27.07.2018 № 1432

ДОКУМЕНТАЦИЯ

по планировке территории (проект планировки территории, проект межевания территории) в границах участка по улице Шпаковской до улицы Доваторцев, по улице Доваторцев до улицы Тухачевского города Ставрополя

Документация

по планировке территории (проект планировки территории) в границах участка по улице Шпаковской до улицы Доваторцев, по улице Доваторцев до улицы Тухачевского города Ставрополя

1. Общая часть.

Документация по планировке территории (проект планировки территории) в границах участка по улице Шпаковской до улицы Доваторцев, по улице Доваторцев до улицы Тухачевского города Ставрополя (далее – проект планировки территории) в пределах юго-восточной границы земельного участка с кадастровым номером: 26:12:011604:376, юго-западной границы земельных участков с кадастровыми номерами: 26:12:011604:222, 26:12:011604:269, 26:12:011604:268, юго-восточной границы земельных участков с кадастровыми номерами: 26:12:011604:389, 26:12:011604:360, 26:12:011604:267, 26:12:011604:2, 26:12:011604:5594, 26:12:011604:256, 26:12:011604:177, 26:12:011604:5686, 26:12:011604:374, северо-восточной границы земельного участка с кадастровым номером: 26:12:011604:169, юго-западной границы земельного участка с кадастровым номером: 26:12:011604:37, юго-восточной границы земельного участка с кадастровым номером: 26:12:011604:164, северо-восточной границы земельного участка с кадастровым номером: 26:12:011604:63, юго-восточной границы земельных участков с кадастровыми номерами: 26:12:011604:188, 26:12:011604:182, 26:12:011604:291, 26:12:011604:247, 26:12:011604:160, северо-восточной границы земельного участка с кадастровым номером: 26:12:011604:384, северо-западной границы земельных участков с кадастровыми номерами: 26:12:011604:338, 26:12:011604:394, 26:12:011604:309, 26:12:011604:302, 26:12:011604:372, 26:12:011604:5709, 26:12:011604:307, 26:12:011604:277, 26:12:011604:281, 26:12:011604:297, 26:12:011604:190, 26:12:011604:326, 26:12:011604:313, 26:12:011604:9, 26:12:011604:192, 26:12:011604:155, 26:12:011604:99, северо-восточной границы земельного участка с кадастровым номером: 26:12:011604:334 линейного объекта «Распределительные газопроводы низкого давления в 522 квартале с ГРП 4547238» (реконструкция газопровода на участке по улице Шпаковской до улицы Доваторцев, по улице Доваторцев до улицы Тухачевского. Код

стройки 26367)» (далее – объект строительства) разработана обществом с ограниченной ответственностью «Гео-центр СК» на основании:

Градостроительного кодекса Российской Федерации;

Земельного кодекса Российской Федерации;

корректировки генерального плана города Ставрополя на 2010 – 2030 годы, утвержденной решением Ставропольской городской Думы от 03 сентября 2009 года № 98 «Об утверждении корректировки генерального плана города Ставрополя на 2010 – 2030 годы» (далее – генеральный план);

Правил землепользования и застройки муниципального образования города Ставрополя Ставропольского края, утвержденных решением Ставропольской городской Думы от 27 сентября 2017 г. № 136 «О Правилах землепользования и застройки муниципального образования города Ставрополя Ставропольского края» (далее – Правила);

СП 42.13330.2016. Свод Правил. «Градостроительство. Планировка и застройка городских и сельских поселений. Актуализированная редакция СНиП 2.07.01-89*»;

СП 47.13330.2016. Свод правил. «Инженерные изыскания для строительства. Основные положения. Актуализированная редакция СНиП 11-02-96»;

изменения № 2 к СП 62.13330.2011 «СНиП 42-01-2002 Газораспределительные системы»;

постановления администрации города Ставрополя от 14.12.2016 № 2816 «О подготовке документации по планировке территории (проекта планировки территории, проекта межевания территории) города Ставрополя»;

технического задания на разработку проекта планировки территории под размещение объекта строительства.

Проект планировки территории осуществляется в целях:

обеспечения устойчивого развития территории города Ставрополя;

выделения элементов планировочной структуры;

установления границ земельного участка, на котором расположен объект строительства;

установления границ земельного участка, предназначенного для реконструкции и размещения объекта строительства.

2. Положение о размещении объекта строительства.

В административном отношении объект строительства расположен на землях муниципального образования города Ставрополя Ставропольского края (далее – город Ставрополь).

Реконструкцию объекта строительства планируется осуществить в границах города Ставрополя, в кадастровом квартале 26:12:011604, в том числе на землях государственной собственности, которая не разграничена. Категория земель: земли населенных пунктов. Подъезд к объекту строительства осуществляется по автодорогам по улице Шпаковской, улице Доваторцев, улице Тухачевского города Ставрополя.

3. Описание объекта строительства и образуемого земельного участка.

На объекте строительства предусматривается прокладка подземного газопровода низкого давления (0,005 МПа) из металлических труб диаметром 219 x 6,0 мм с точками врезки в существующий подземный газопровод низкого давления по улице Тухачевского, улице Доваторцев, улице Шпаковской. Точками врезки являются: существующий подземный газопровод низкого давления диаметром 159 мм по улице Тухачевского, существующий подземный газопровод низкого давления диаметром 159 мм по улице Доваторцев, существующий подземный газопровод низкого давления диаметром 108 мм по улице Шпаковской. Также осуществляется выведение из эксплуатации газопроводов диаметром 159 мм, 108 мм на указанном участке и подключение нового газопровода диаметром 219 мм с переврезкой всех существующих потребителей.

С целью рационального использования смежных земельных участков проектом планировки территории предусматривается минимальное использование городских земель при реконструкции объекта строительства. Параметры образуемого земельного участка под полосу отвода объекта строительства представлены в таблице 1.

Таблица 1

Номер земельного участка	Тип образуемого земельного участка	Площадь, кв. м
1	Земельный участок, образуемый на землях государственной собственности, которая не разграничена	17825,43
2	Часть земельного участка с кадастровым номером 26:12:011604:376	181,25
3	Часть земельного участка с кадастровым номером 26:12:011604:334	17,77
4	Часть земельного участка с кадастровым номером 26:12:011604:268	19,08
5	Часть земельного участка с кадастровым номером 26:12:011604:5594	265,79
6	Часть земельного участка с кадастровым номером 26:12:011604:5686	0,83
7	Часть земельного участка с кадастровым номером 26:12:011604:169	11,94
8	Часть земельного участка с кадастровым номером 26:12:011604:374	7,68
9	Часть земельного участка с кадастровым номером 26:12:011604:5236	2,23
10	Часть земельного участка с кадастровым номером 26:12:011604:399	40,36
11	Часть земельного участка с кадастровым номером 26:12:011604:372	9,92

Вид разрешенного использования для образуемого земельного участка по классификатору видов разрешенного использования земельных участков, утвержденному приказом Министерства экономического развития

Российской Федерации от 01 сентября 2014 г. № 540 «Об утверждении классификатора видов разрешенного использования земельных участков» – «коммунальное обслуживание». Код (числовое обозначение) вида разрешенного использования земельного участка – 3.1.

4. Основные технико-экономические показатели проекта планировки территории.

Основные технико-экономические показатели проекта планировки территории представлены в таблице 2.

Таблица 2

№ п/п	Наименование	Единица измерения	Количество
1.	Территория в границах проекта планировки территории, всего:	кв. м	92407,17
1)	Общая площадь образуемого земельного участка под полосу отвода объекта строительства	кв. м	18382,28

5. Координаты поворотных точек красных линий, границы полосы отвода земельного участка под объект строительства, формируемой на землях государственной собственности, которая не разграничена указаны в ведомости координат поворотных точек красных линий, приведенной в приложении 1 к документации по планировке территории (проекту планировки территории, проекту межевания территории) в границах участка по улице Шпаковской до улицы Доваторцев, по улице Доваторцев до улицы Тухачевского города Ставрополя.

Проект планировки территории представлен в приложении 2 к документации по планировке территории (проекту планировки территории, проекту межевания территории) в границах участка по улице Шпаковской до улицы Доваторцев, по улице Доваторцев до улицы Тухачевского города Ставрополя.

Документация
по планировке территории (проект межевания территории) в границах участка по улице Шпаковской до улицы Доваторцев, по улице Доваторцев до улицы Тухачевского города Ставрополя

6. Документация по планировке территории (проект межевания территории) в границах участка по улице Шпаковской до улицы Доваторцев, по улице Доваторцев до улицы Тухачевского города Ставрополя (далее – проект межевания территории) в пределах юго-восточной границы земельного участка с кадастровым номером: 26:12:011604:376, юго-западной границы земельных участков с кадастровыми номерами: 26:12:011604:222, 26:12:011604:269, 26:12:011604:268, юго-восточной границы земельных участков с кадастровыми номерами: 26:12:011604:389, 26:12:011604:360, 26:12:011604:267, 26:12:011604:2, 26:12:011604:5594, 26:12:011604:256, 26:12:011604:177, 26:12:011604:5686, 26:12:011604:374, северо-восточной границы земельного участка с кадастровым номером: 26:12:011604:169, юго-

западной границы земельного участка с кадастровым номером: 26:12:011604:37, юго-восточной границы земельного участка с кадастровым номером: 26:12:011604:164, северо-восточной границы земельного участка с кадастровым номером: 26:12:011604:63, юго-восточной границы земельных участков с кадастровыми номерами: 26:12:011604:188, 26:12:011604:182, 26:12:011604:291, 26:12:011604:247, 26:12:011604:160, северо-восточной границы земельного участка с кадастровым номером: 26:12:011604:384, северо-западной границы земельных участков с кадастровыми номерами: 26:12:011604:338, 26:12:011604:394, 26:12:011604:309, 26:12:011604:302, 26:12:011604:372, 26:12:011604:5709, 26:12:011604:307, 26:12:011604:277, 26:12:011604:281, 26:12:011604:297, 26:12:011604:190, 26:12:011604:326, 26:12:011604:313, 26:12:011604:9, 26:12:011604:192, 26:12:011604:155, 26:12:011604:99, северо-восточной границы земельного участка с кадастровым номером: 26:12:011604:334 объекта строительства разработана обществом с ограниченной ответственностью «Гео-центр СК» на основании постановления администрации города Ставрополя от 14.12.2016 № 2816 «О подготовке документации по планировке территории (проекта планировки территории, проекта межевания территории) города Ставрополя».

Проект межевания территории выполнен в соответствии с требованиями Градостроительного кодекса Российской Федерации, на основании:

генерального плана;

Правил;

СП 42.13330.2016. Свод Правил. «Градостроительство. Планировка и застройка городских и сельских поселений. Актуализированная редакция СНиП 2.07.01-89*»;

СП 47.13330.2016. Свод правил. «Инженерные изыскания для строительства. Основные положения. Актуализированная редакция СНиП 11-02-96»;

изменения № 2 к СП 62.13330.2011 «СНиП 42-01-2002 Газораспределительные системы»;

технического задания на разработку проекта планировки территории под размещение объекта строительства.

Для разработки проекта межевания территории были использованы следующие исходные данные:

топографическая съемка, масштаб 1:500;

сведения государственного кадастра недвижимости об объекте строительства.

7. Цели и задачи разработки проекта межевания территории:

установление правового регулирования земельных участков;

установление границ застроенных земельных участков и границ незастроенных земельных участков, оценка изъятия земельных участков;

определение и установление границ сервитутов;

повышение эффективности использования территории города

Ставрополя.

Задачами подготовки проекта межевания территории являются анализ фактического землепользования и разработка проектных решений по координированию красных линий и вновь формируемого земельного участка под реконструкцию объекта строительства.

8. Опорно-межевая сеть на объекте строительства.

В настоящий момент существует установленная система геодезической сети специального назначения для определения координат точек земной поверхности с использованием спутниковых систем. Система координат – МСК 26 от СК 95. Действующая система геодезической сети удовлетворяет требованиям выполнения землеустроительных работ для установления границ земельных участков на местности.

9. Рекомендации по порядку установления границ земельных участков на местности.

Установление границ образуемого земельного участка под полосу отвода объекта строительства по улице Шпаковской, улице Доваторцев, улице Тухачевского на местности следует выполнять в соответствии с требованиями федерального законодательства, а также инструкции по проведению межевания.

Вынос межевых знаков на местности необходимо выполнить в комплексе землеустроительных работ с обеспечением мер по уведомлению заинтересованных лиц и согласованию с ними границ образуемого земельного участка. Установление границ образуемого земельного участка на местности должно быть выполнено в комплексе работ по одновременному выносу красных линий.

10. Структура территории, образуемой в результате проекта межевания территории.

В административном отношении объект строительства расположен на землях города Ставрополя.

Реконструкцию объекта строительства планируется осуществить в границах города Ставрополя в кадастровом квартале 26:12:011604, в том числе на землях государственной собственности, которая не разграничена. Категория земель: земли населенных пунктов. Подъезд к объекту строительства осуществляется по автодорогам по улице Шпаковской, улице Доваторцев, улице Тухачевского города Ставрополя.

11. Сервитуты и иные обременения.

В границах проекта межевания территории расположены:

- водопроводная магистраль;
- канализационная магистраль;
- существующие линии электропередачи;
- существующие линии связи;
- существующие газопроводы.

Объекты историко-культурного значения на территории проекта межевания территории отсутствуют.

Особо охраняемые природные территории федерального, регионального и местного значения, территории традиционного природопользования, родовые угодья на территории проекта межевания территории отсутствуют.

Растений и животных, занесенных в Красную книгу Российской Федерации, Красную книгу Кавказа, Красную книгу Ставропольского края, на территории объекта строительства не зарегистрировано.

12. Образование земельного участка под объект строительства.

Проектом межевания территории предусматривается образование земельного участка под объект строительства. Проектирование полосы отвода земельного участка под объект строительства планируется на землях государственной собственности, которые не разграничены и на территориях с установленными границами.

13. Параметры образуемого земельного участка под объект строительства.

Параметры образуемого земельного участка под объект строительства представлены в таблице 3.

Таблица 3

Номер земельного участка	Тип образуемого земельного участка	Площадь, кв. м
1	Земельный участок, образуемый на землях государственной собственности, которые не разграничены	17825,43
2	Часть земельного участка с кадастровым номером 26:12:011604:376	181,25
3	Часть земельного участка с кадастровым номером 26:12:011604:334	17,77
4	Часть земельного участка с кадастровым номером 26:12:011604:268	19,08
5	Часть земельного участка с кадастровым номером 26:12:011604:5594	265,79
6	Часть земельного участка с кадастровым номером 26:12:011604:5686	0,83
7	Часть земельного участка с кадастровым номером 26:12:011604:169	11,94
8	Часть земельного участка с кадастровым номером 26:12:011604:374	7,68
9	Часть земельного участка с кадастровым номером 26:12:011604:5236	2,23
10	Часть земельного участка с кадастровым номером 26:12:011604:399	40,36
11	Часть земельного участка с кадастровым номером 26:12:011604:372	9,92

Вид разрешенного использования для образуемого земельного участка по классификатору видов разрешенного использования земельных участков, утвержденному приказом Министерства экономического развития

Российской Федерации от 01 сентября 2014 г. № 540 «Об утверждении классификатора видов разрешенного использования земельных участков» – «коммунальное обслуживание». Код (числовое обозначение) вида разрешенного использования земельного участка - 3.1.

14. Правовой статус проекта межевания территории.

На период подготовки проекта межевания территории территория в границах участка по улице Шпаковской до улицы Доваторцев, по улице Доваторцев до улицы Тухачевского города Ставрополя свободна от застройки, но имеются действующие и выведенные из эксплуатации линейные объекты инженерных сетей и автомобильные дороги.

В границах проекта межевания территории по улице Шпаковской до улицы Доваторцев, по улице Доваторцев до улицы Тухачевского города Ставрополя существуют объекты недвижимости, оформленные в установленном законом порядке. Объекты самовольного размещения отсутствуют.

15. Основные показатели по проекту межевания территории.

Проект межевания территории, представленный в приложении 3 к документации по планировке территории (проекту планировки территории, проекту межевания территории) в границах участка по улице Шпаковской до улицы Доваторцев, по улице Доваторцев до улицы Тухачевского города Ставрополя, обеспечивает равные права и возможности правообладателям земельных участков в соответствии с действующим законодательством и позволяет обеспечить необходимые требования по содержанию и обслуживанию объектов промышленной и жилой застройки в условиях сложившейся планировочной системы проекта межевания территории.

16. Основные технико-экономические показатели проекта межевания территории.

Основные технико-экономические показатели проекта межевания территории представлены в таблице 4.

Таблица 4

№ п/п	Наименование	Единица измерения	Количество
1.	Территория в границах проекта межевания территории, всего:	кв. м	92407,17
1)	Общая площадь образуемого земельного участка под полосу отвода объекта строительства	кв. м	18382,28

Исполняющий обязанности
первого заместителя главы
администрации города Ставрополя
руководитель отдела пресс-службы
администрации города Ставрополя

Ю.В. Белолапенко

Приложение 1

к документации по планировке территории (проекту планировки территории, проекту межевания территории) в границах участка по улице Шпаковской до улицы Доваторцев, по улице Доваторцев до улицы Тухачевского города Ставрополя

ВЕДОМОСТЬ координат поворотных точек красных линий

Номер поворотной точки	Координаты, м	
	X	Y
1	2	3
н1	473619,76	1313885,22
н2	473617,34	1313884,70
н3	473603,31	1313950,89
н4	473604,98	1313951,27
н5	473593,24	1314009,08
н6	473594,13	1314009,43
н7	473595,40	1314010,70
н8	473594,33	1314015,60
н9	473595,32	1314015,82
н10	473598,12	1314016,43
н11	473597,95	1314018,02
н12	473585,30	1314077,49
н13	473585,07	1314078,10
н14	473576,64	1314076,37
н15	473573,18	1314075,62
н16	473563,09	1314073,51
н17	473563,26	1314072,74
н18	473564,14	1314070,43
н19	473567,07	1314067,50
н20	473571,07	1314066,43
н21	473580,71	1314022,21
н22	473579,88	1314021,89
н23	473576,95	1314018,96
н24	473575,88	1314014,96
н25	473576,04	1314013,37
н26	473576,70	1314010,12
н27	473578,01	1314010,40
н28	473578,19	1314009,57
н29	473579,30	1314009,80
н30	473582,38	1313995,12
н31	473580,45	1313994,70
н32	473580,27	1313995,54
н33	473579,69	1313995,41
н34	473591,30	1313938,22

1	2	3
Н35	473591,60	1313937,13
Н36	473595,88	1313925,11
Н37	473602,76	1313888,99
Н38	473601,86	1313888,64
Н39	473598,93	1313885,71
Н40	473597,86	1313881,71
Н41	473598,93	1313877,71
Н42	473601,86	1313874,78
Н43	473605,86	1313873,71
Н44	473607,42	1313873,87
Н45	473613,62	1313875,11
Н46	473616,05	1313876,03
Н47	473618,98	1313878,95
Н48	473620,05	1313882,96
Н49	473619,91	1313884,45
Н50	473570,75	1314147,01
Н51	473570,04	1314150,47
Н52	473564,15	1314149,26
Н53	473547,87	1314228,81
Н54	473612,15	1314248,25
Н55	473614,12	1314239,84
Н56	473618,61	1314241,09
Н57	473621,79	1314229,80
Н58	473630,28	1314231,40
Н59	473631,35	1314235,40
Н60	473627,54	1314252,67
Н61	473670,84	1314264,93
Н62	473670,29	1314267,09
Н63	473705,68	1314276,11
Н64	473705,98	1314274,89
Н65	473749,01	1314287,05
Н66	473748,14	1314289,71
Н67	473750,47	1314290,40
Н68	473749,28	1314294,16
Н69	473782,97	1314304,83
Н70	473785,41	1314297,34
Н71	473851,08	1314315,90
Н72	473852,89	1314316,67
Н73	473853,08	1314316,86
Н74	473851,81	1314321,25
Н75	473855,68	1314322,35
Н76	473856,64	1314322,63
Н77	473856,89	1314323,60
Н78	473856,64	1314325,57
Н79	473855,55	1314329,87

1	2	3
н80	473859,76	1314330,87
н81	473860,31	1314328,94
н82	473864,04	1314315,89
н83	473869,53	1314317,53
н84	473874,95	1314295,66
н85	473878,68	1314294,65
н86	473880,97	1314294,98
н87	473882,11	1314295,32
н88	473883,82	1314296,06
н89	473886,75	1314298,99
н90	473887,82	1314302,99
н91	473887,52	1314305,18
н92	473883,19	1314320,42
н93	473882,42	1314322,23
н94	473879,49	1314325,16
н95	473877,91	1314325,58
н96	473875,69	1314333,35
н97	473875,27	1314334,82
н98	473877,35	1314335,38
н99	473875,56	1314341,59
н100	473916,94	1314353,51
н101	473933,57	1314358,28
н102	473934,66	1314354,54
н103	473936,46	1314355,02
н104	473936,28	1314355,76
н105	473937,56	1314356,09
н106	473937,75	1314355,34
н107	473939,63	1314355,85
н108	473939,98	1314354,62
н109	473938,87	1314354,34
н110	473939,38	1314352,56
н111	473940,59	1314352,93
н112	473940,70	1314352,56
н113	473947,41	1314354,40
н114	473952,32	1314337,58
н115	473952,00	1314336,37
н116	473952,39	1314334,88
н117	473954,65	1314335,46
н118	473956,51	1314329,30
н119	473960,00	1314328,37
н120	473962,13	1314328,66
н121	473963,07	1314328,92
н122	473963,84	1314329,24
н123	473967,25	1314328,33
н124	473961,63	1314342,85

1	2	3
н125	473974,11	1314346,19
н126	473970,09	1314360,51
н127	473973,74	1314361,50
н128	473975,55	1314361,97
н129	473979,20	1314347,55
н130	473980,00	1314347,76
н131	473981,64	1314341,98
н132	473987,56	1314343,80
н133	473988,05	1314343,89
н134	473987,88	1314344,45
н135	473987,12	1314347,34
н136	473995,03	1314349,51
н137	473995,02	1314350,18
н138	473991,03	1314366,07
н139	473997,72	1314367,88
н140	473997,80	1314367,69
н141	474000,73	1314364,75
н142	474004,73	1314363,69
н143	474006,91	1314363,99
н144	474021,64	1314368,16
н145	474023,19	1314367,75
н146	474023,00	1314368,42
н147	474024,57	1314368,86
н148	474023,94	1314371,06
н149	474026,76	1314371,91
н150	474026,59	1314372,59
н151	474035,44	1314374,89
н152	474039,44	1314370,96
н153	474052,06	1314374,32
н154	474052,11	1314374,32
н155	474054,78	1314375,06
н156	474056,67	1314375,85
н157	474059,72	1314379,00
н158	474060,20	1314379,88
н159	474087,67	1314387,79
н160	474089,75	1314387,23
н161	474092,11	1314387,60
н162	474095,77	1314388,73
н163	474097,41	1314389,44
н164	474098,79	1314390,81
н165	474124,29	1314398,55
н166	474125,97	1314399,28
н167	474128,90	1314402,21
н168	474128,96	1314402,35
н169	474134,80	1314404,17

1	2	3
н170	474138,91	1314390,44
н171	474147,04	1314392,72
н172	474149,69	1314383,26
н173	474150,42	1314383,46
н174	474152,23	1314384,23
н175	474153,88	1314385,88
н176	474150,57	1314395,92
н177	474147,01	1314407,21
н178	474150,28	1314408,21
н179	474150,13	1314408,75
н180	474157,31	1314410,95
н181	474158,38	1314410,72
н182	474186,51	1314419,50
н183	474188,26	1314414,20
н184	474202,07	1314418,61
н185	474201,43	1314421,22
н186	474221,63	1314427,02
н187	474222,70	1314431,02
н188	474222,41	1314433,15
н189	474221,71	1314435,67
н190	474204,92	1314430,94
н191	474203,33	1314435,80
н192	474201,53	1314435,23
н193	474202,05	1314433,22
н194	474194,34	1314430,45
н195	474191,74	1314429,73
н196	474189,16	1314428,92
н197	474186,05	1314427,89
н198	474181,05	1314426,52
н199	474176,71	1314425,35
н200	474173,65	1314424,45
н201	474164,79	1314421,57
н202	474146,86	1314414,63
н203	474120,83	1314407,32
н204	474048,74	1314386,68
н205	474044,95	1314399,94
н206	474042,92	1314399,40
н207	474039,99	1314396,46
н208	474039,44	1314394,42
н209	474044,19	1314395,77
н210	474044,46	1314394,83
н211	474045,35	1314395,09
н212	474046,25	1314391,92
н213	474047,05	1314389,02
н214	474047,77	1314386,41

1	2	3
н215	474022,68	1314379,58
н216	474022,82	1314380,61
н217	474021,53	1314380,26
н218	474021,90	1314383,04
н219	474022,08	1314384,39
н220	474021,58	1314384,45
н221	474019,40	1314384,16
н222	474010,17	1314381,54
н223	474007,20	1314384,58
н224	474003,20	1314385,65
н225	474001,11	1314385,37
н226	473979,29	1314379,47
н227	473977,65	1314379,05
н228	473977,29	1314380,62
н229	473976,42	1314382,83
н230	473974,18	1314385,06
н231	473967,31	1314383,12
н232	473965,89	1314386,05
н233	473964,77	1314385,71
н234	473961,84	1314382,78
н235	473960,77	1314378,78
н236	473961,82	1314374,84
н237	473961,02	1314374,62
н238	473960,73	1314375,40
н239	473957,80	1314378,34
н240	473953,80	1314379,41
н241	473952,87	1314379,41
н242	473950,00	1314378,68
н243	473948,87	1314378,38
н244	473945,94	1314375,45
н245	473944,87	1314371,45
н246	473945,16	1314370,37
н247	473888,48	1314355,00
н248	473863,36	1314348,15
н249	473843,96	1314343,58
н250	473841,80	1314342,72
н251	473838,86	1314339,79
н252	473837,79	1314335,79
н253	473838,04	1314333,82
н254	473839,22	1314329,18
н255	473709,34	1314292,48
н256	473709,95	1314289,78
н257	473705,84	1314288,54
н258	473705,23	1314291,31
н259	473704,03	1314290,98

1	2	3
н260	473704,70	1314288,21
н261	473591,26	1314255,68
н262	473590,42	1314258,64
н263	473589,11	1314258,26
н264	473589,94	1314255,28
н265	473580,32	1314252,56
н266	473560,17	1314246,86
н267	473558,18	1314246,32
н268	473553,35	1314244,98
н269	473552,61	1314247,53
н270	473550,00	1314246,76
н271	473550,00	1314244,97
н272	473548,94	1314244,43
н273	473536,32	1314241,01
н274	473536,21	1314241,29
н275	473535,37	1314241,06
н276	473530,90	1314238,79
н277	473529,84	1314234,79
н278	473530,00	1314233,22
н279	473531,50	1314225,65
н280	473528,35	1314224,76
н281	473526,25	1314225,32
н282	473525,04	1314225,00
н283	473525,04	1314208,40
н284	473526,66	1314207,97
н285	473528,83	1314208,27
н286	473534,76	1314209,93
н287	473549,23	1314142,52
н288	473971,50	1314363,70
н289	473970,23	1314367,77
н290	473961,08	1314365,18
н291	473962,32	1314361,14
н292	473862,75	1314333,96
н293	473861,70	1314337,81
н294	473858,81	1314337,01
н295	473859,85	1314333,18
н296	473868,05	1314325,64
н297	473867,45	1314328,04
н298	473864,45	1314327,31
н299	473865,06	1314324,89
н300	473868,11	1314339,73
н301	473867,73	1314341,18
н302	473866,29	1314340,79
н303	473866,67	1314339,34
н304	474344,31	1314421,98

1	2	3
н305	474345,37	1314425,98
н306	474344,30	1314429,98
н307	474341,95	1314432,32
н308	474337,89	1314447,86
н309	474338,53	1314448,50
н310	474340,41	1314450,63
н311	474308,76	1314454,50
н312	474275,56	1314445,02
н313	474274,56	1314444,72
н314	474272,92	1314450,08
н315	474247,80	1314442,84
н316	474248,26	1314442,17
н317	474254,74	1314420,66
н318	474255,48	1314418,94
н319	474258,41	1314416,02
н320	474262,41	1314414,96
н321	474264,59	1314415,26
н322	474265,13	1314415,41
н323	474262,26	1314425,20
н324	474318,21	1314440,65
н325	474322,94	1314441,78
н326	474327,76	1314423,37
н327	474328,58	1314421,38
н328	474331,51	1314418,46
н329	474335,51	1314417,39
н330	474337,81	1314417,74
н331	474338,24	1314417,86
н332	474339,72	1314418,32
н333	474341,39	1314419,04

Номер поворотной точки	Координаты, м	
	X	Y
a1	473619,76	1313885,22
a2	473611,48	1313928,71
a3	473611,16	1313929,89
a4	473606,87	1313941,96
a5	473604,98	1313951,27
a6	473603,31	1313950,89
a7	473617,34	1313884,70

Номер поворотной точки	Координаты, м	
	X	Y
1	2	3
б1	473582,38	1313995,12
б2	473579,30	1314009,80
б3	473578,19	1314009,57

1	2	3
64	473581,09	1313995,72
65	473580,27	1313995,54
66	473580,45	1313994,70

Номер поворотной точки	Координаты, м	
	X	Y
в1	473585,07	1314078,10
в2	473584,76	1314078,90
в3	473575,35	1314076,97
в4	473571,89	1314076,22
в5	473562,91	1314074,34
в6	473563,09	1314073,51
в7	473573,18	1314075,62
в8	473576,64	1314076,37

Номер поворотной точки	Координаты, м	
	X	Y
г1	473785,41	1314297,34
г2	473782,97	1314304,83
г3	473749,28	1314294,16
г4	473750,47	1314290,40
г5	473748,14	1314289,71
г6	473749,01	1314287,05

Номер поворотной точки	Координаты, м	
	X	Y
д1	473856,15	1314320,76
д2	473856,64	1314322,63
д3	473855,68	1314322,35

Номер поворотной точки	Координаты, м	
	X	Y
к1	473862,75	1314333,96
к2	473861,70	1314337,81
к3	473858,81	1314337,01
к4	473859,85	1314333,18

Номер поворотной точки	Координаты, м	
	X	Y
л1	473868,05	1314325,64
л2	473867,45	1314328,04
л3	473864,45	1314327,31
л4	473865,06	1314324,89

Номер поворотной точки	Координаты, м	
	X	Y
м1	473868,11	1314339,73
м2	473867,73	1314341,18
м3	473866,29	1314340,79
м4	473866,67	1314339,34

Номер поворотной точки	Координаты, м	
	X	Y
п1	473971,50	1314363,70
п2	473970,23	1314367,77
п3	473961,08	1314365,18
п4	473962,32	1314361,14

Номер поворотной точки	Координаты, м	
	X	Y
р1	474022,82	1314380,61
р2	474023,05	1314382,36
р3	474023,30	1314384,23
р4	474022,08	1314384,39
р5	474021,90	1314383,04
р6	474021,53	1314380,26
р7	474044,46	1314394,83
р8	474044,19	1314395,77
р9	474039,44	1314394,42
р10	474039,15	1314393,32

Номер поворотной точки	Координаты, м	
	X	Y
1	2	3
Гр1	474853,27	1315742,66
Гр2	474851,62	1315756,53
Гр3	474848,85	1315766,65
Гр4	474849,07	1315773,92
Гр5	474839,66	1315795,33
Гр6	474839,50	1315801,27
Гр7	474837,09	1315802,99
Гр8	474837,52	1315809,13
Гр9	474837,52	1315813,71
Гр10	474838,08	1315821,88
Гр11	474838,23	1315827,00
Гр12	474839,08	1315836,82
Гр13	474839,68	1315843,72
Гр14	474839,68	1315851,33
Гр15	474840,31	1315852,21
Гр16	474841,18	1315859,28

1	2	3
Гр17	474841,58	1315862,52
Гр18	474842,18	1315867,65
Гр19	474842,77	1315872,62
Гр20	474844,39	1315882,67
Гр21	474846,68	1315896,93
Гр22	473876,22	1314290,53
Гр23	473893,24	1314295,26
Гр24	473889,14	1314310,73
Гр25	473927,14	1314315,26
Гр26	473956,92	1314324,14
Гр27	473971,33	1314322,77
Гр28	473984,61	1314327,30
Гр29	473990,30	1314333,96
Гр30	474014,17	1314342,07
Гр31	474020,64	1314341,36
Гр32	474053,53	1314343,30
Гр33	474147,39	1314379,12
Гр34	474161,80	1314384,53
Гр35	474191,50	1314393,17
Гр36	474209,89	1314398,35
Гр37	474251,76	1314409,69
Гр38	474267,09	1314413,43
Гр39	474304,27	1314423,74
Гр40	474309,47	1314406,38
Гр41	474325,42	1314413,23
Гр42	474369,60	1314424,93
Гр43	474348,07	1314505,94
Гр44	474325,15	1314518,98
Гр45	474306,19	1314518,98
Гр46	474283,81	1314505,37
Гр47	474147,58	1314469,34
Гр48	473850,51	1314381,93
Гр49	473738,32	1314345,05
Гр50	473698,95	1314337,64
Гр51	473641,64	1314321,81
Гр52	473531,96	1314290,21
Гр53	473519,02	1314273,08
Гр54	473516,81	1314246,60
Гр55	473563,51	1313990,72
Гр56	473593,74	1313861,16

Номер поворотной точки	Координаты, м	
	X	Y
1	2	3
1	473632,49	1313890,68
2	473623,64	1313888,90

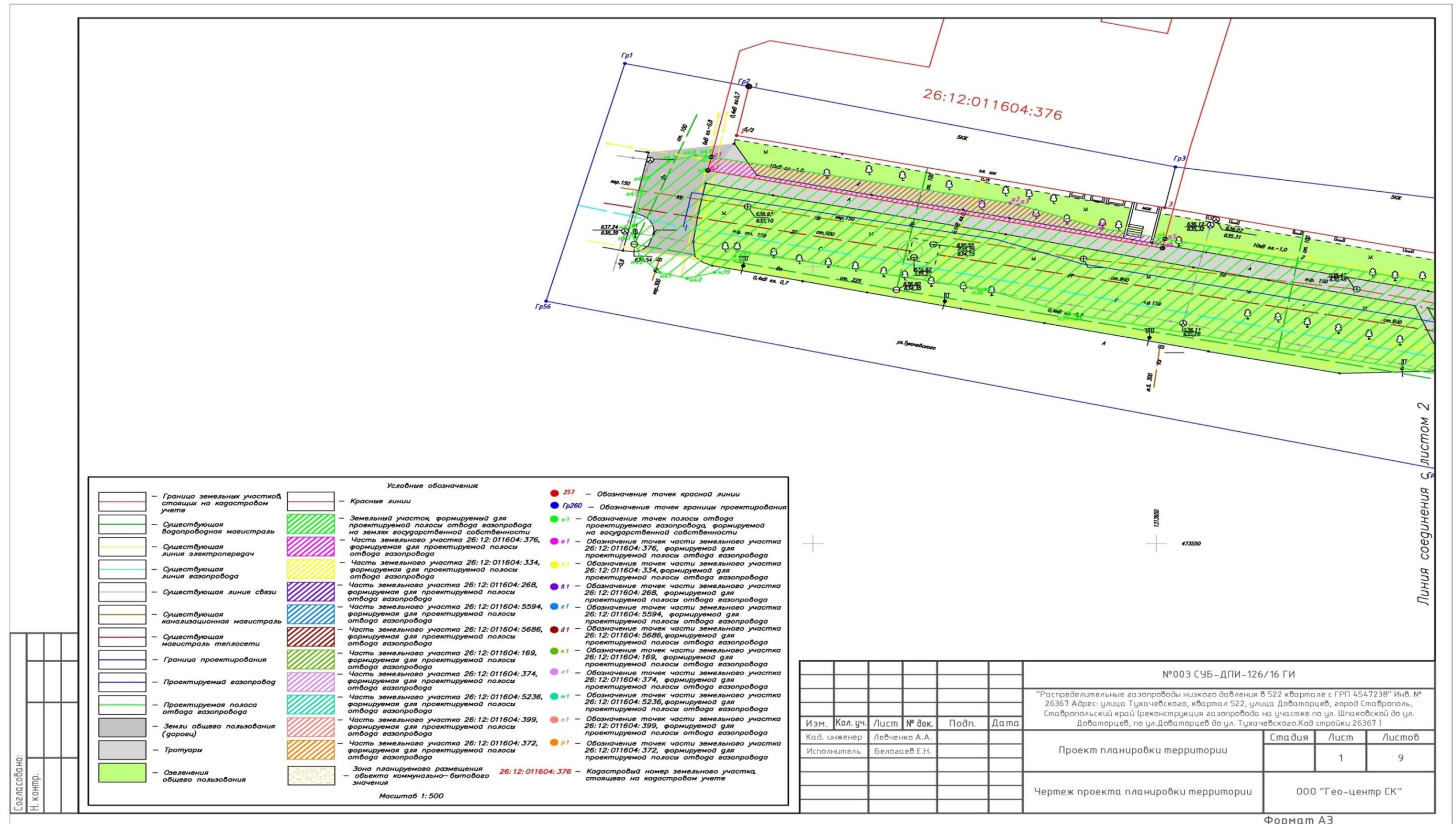
1	2	3
3	473610,62	1313951,23
4	473598,19	1314010,77
5	473597,51	1314014,01
6	473608,53	1314016,31
7	473595,34	1314078,58
8	473582,07	1314141,22
9	473589,32	1314142,88
10	473586,92	1314155,71
11	473579,21	1314154,09
12	473565,98	1314216,22
13	473583,24	1314219,89
14	473582,51	1314222,43
15	473580,84	1314228,48
16	473618,04	1314238,79
17	473620,42	1314230,17
18	473677,21	1314248,17
19	473675,16	1314256,13
20	473693,48	1314261,44
21	473694,26	1314259,38
22	473705,39	1314262,62
23	473707,25	1314255,62
24	473781,05	1314272,69
25	473793,69	1314288,50
26	473866,73	1314309,18
27	473868,37	1314304,00
28	473927,14	1314315,26
29	473923,74	1314326,67
30	473941,96	1314332,11
31	473942,63	1314329,83
32	473954,19	1314333,28
33	473956,92	1314324,14
34	474053,53	1314343,30
35	474072,21	1314367,20
36	474144,96	1314388,21
37	474147,39	1314379,12
38	474161,80	1314384,53
39	474159,54	1314392,85
40	474177,76	1314398,02
41	474178,39	1314395,80
42	474190,01	1314399,07
43	474191,50	1314393,17
44	474267,09	1314413,43
45	474264,69	1314421,73
46	474301,69	1314432,36
47	474304,27	1314423,74
48	474309,06	1314425,14

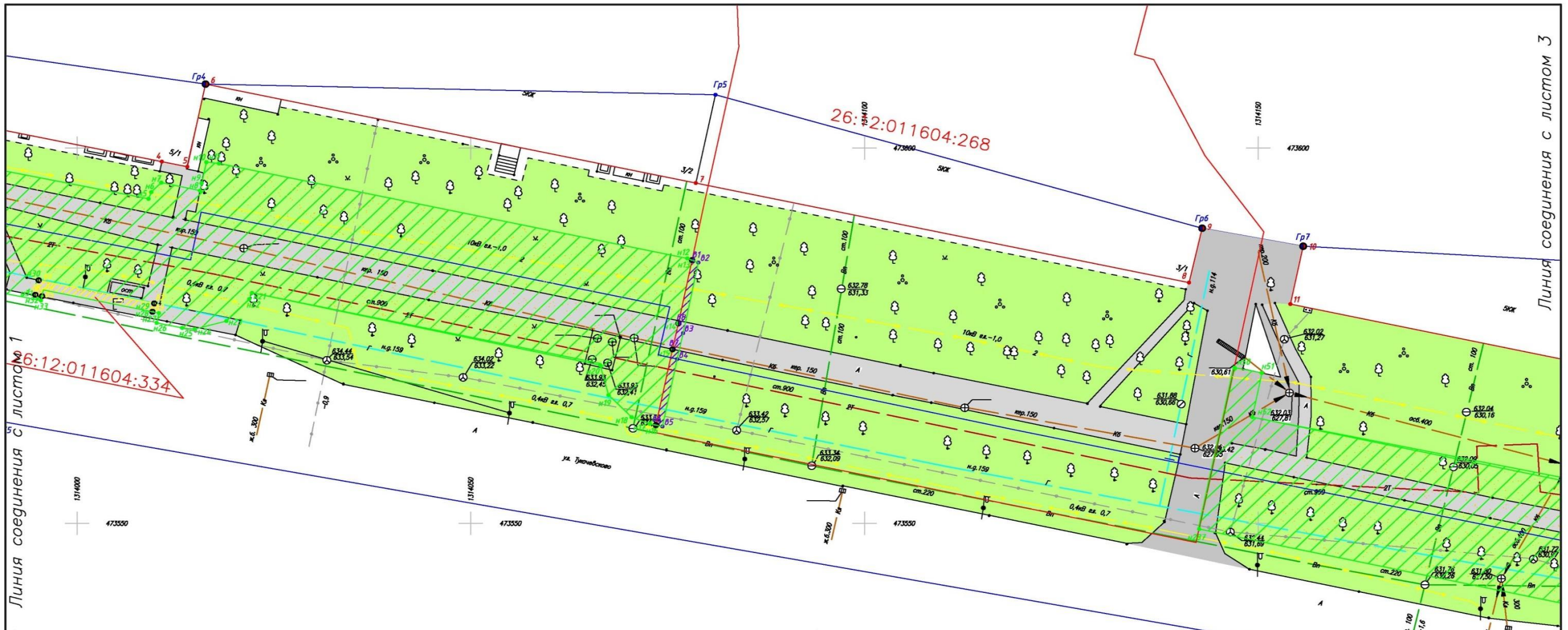
1	2	3
49	474308,83	1314425,91
50	474320,58	1314429,42
51	474322,54	1314422,86
52	474325,42	1314413,23

Приложение 2

к документации по планировке территории (проекту планировки территории, проекту межевания территории) в границах участка по улице Шпаковской до улицы Доваторцев, по улице Доваторцев до улицы Тухачевского города Ставрополя

ПРОЕКТ планировки территории





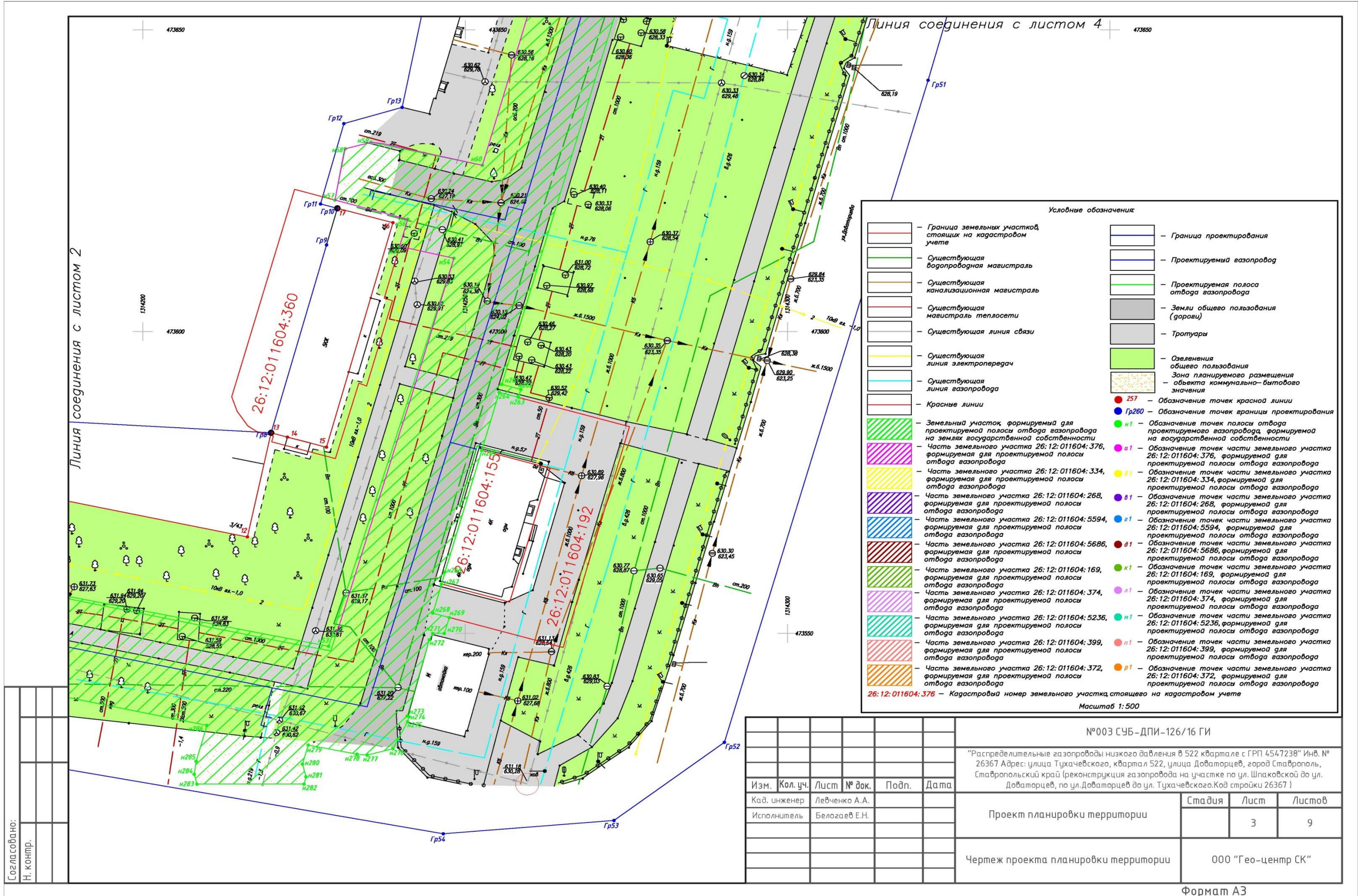
Условные обозначения	
	Граница земельных участков, стоящих на кадастровом учете
	Существующая водопроводная магистраль
	Существующая линия электропередач
	Существующая линия газопровода
	Существующая линия связи
	Существующая канализационная магистраль
	Существующая магистраль теплосети
	Граница проектирования
	Проектируемый газопровод
	Проектируемая полоса отвода газопровода
	Земли общего пользования (дороги)
	Тротуары
	Озеленения общего пользования
	Красные линии
	Земельный участок, формируемый для проектируемой полосы отвода газопровода на землях государственной собственности
	Часть земельного участка 26:12:011604:376, формируемая для проектируемой полосы отвода газопровода
	Часть земельного участка 26:12:011604:334, формируемая для проектируемой полосы отвода газопровода
	Часть земельного участка 26:12:011604:268, формируемая для проектируемой полосы отвода газопровода
	Часть земельного участка 26:12:011604:5594, формируемая для проектируемой полосы отвода газопровода
	Часть земельного участка 26:12:011604:5686, формируемая для проектируемой полосы отвода газопровода
	Часть земельного участка 26:12:011604:169, формируемая для проектируемой полосы отвода газопровода
	Часть земельного участка 26:12:011604:374, формируемая для проектируемой полосы отвода газопровода
	Часть земельного участка 26:12:011604:5236, формируемая для проектируемой полосы отвода газопровода
	Часть земельного участка 26:12:011604:399, формируемая для проектируемой полосы отвода газопровода
	Часть земельного участка 26:12:011604:372, формируемая для проектируемой полосы отвода газопровода
	Зона планируемого размещения объекта коммунально-бытового значения 26:12:011604:376
	257 - Обозначение точек красной линии
	Гр260 - Обозначение точек границы проектирования
	н1 - Обозначение точек полосы отвода проектируемого газопровода, формируемой на землях государственной собственности
	п1 - Обозначение точек части земельного участка 26:12:011604:376, формируемой для проектируемой полосы отвода газопровода
	п2 - Обозначение точек части земельного участка 26:12:011604:334, формируемой для проектируемой полосы отвода газопровода
	п3 - Обозначение точек части земельного участка 26:12:011604:268, формируемой для проектируемой полосы отвода газопровода
	п4 - Обозначение точек части земельного участка 26:12:011604:5594, формируемой для проектируемой полосы отвода газопровода
	п5 - Обозначение точек части земельного участка 26:12:011604:5686, формируемой для проектируемой полосы отвода газопровода
	п6 - Обозначение точек части земельного участка 26:12:011604:169, формируемой для проектируемой полосы отвода газопровода
	п7 - Обозначение точек части земельного участка 26:12:011604:374, формируемой для проектируемой полосы отвода газопровода
	п8 - Обозначение точек части земельного участка 26:12:011604:5236, формируемой для проектируемой полосы отвода газопровода
	п9 - Обозначение точек части земельного участка 26:12:011604:399, формируемой для проектируемой полосы отвода газопровода
	п10 - Обозначение точек части земельного участка 26:12:011604:372, формируемой для проектируемой полосы отвода газопровода
	п11 - Обозначение точек части земельного участка 26:12:011604:376, формируемой для проектируемой полосы отвода газопровода

Масштаб 1:500

Согласовано:
Н. контр.

					№003 СЧБ-ДПИ-126/16 ГИ			
					"Распределительные газопроводы низкого давления в 522 квартале с ГРП 4547238" Инв. № 26367 Адрес: улица Тухачевского, квартал 522, улица Доваторцев, город Ставрополь, Ставропольский край (реконструкция газопровода на участке по ул. Шаповаловой до ул. Доваторцев, по ул. Доваторцев до ул. Тухачевского. Код стройки 26367.)			
Изм.	Кол. уч.	Лист	№ док.	Подп.	Дата	Стадия	Лист	Листов
						Проект планировки территории	2	9
Кад. инженер		Левченко А.А.				Чертеж проекта планировки территории	000 "Гео-центр СК"	
Исполнитель		Белогаев Е.Н.						

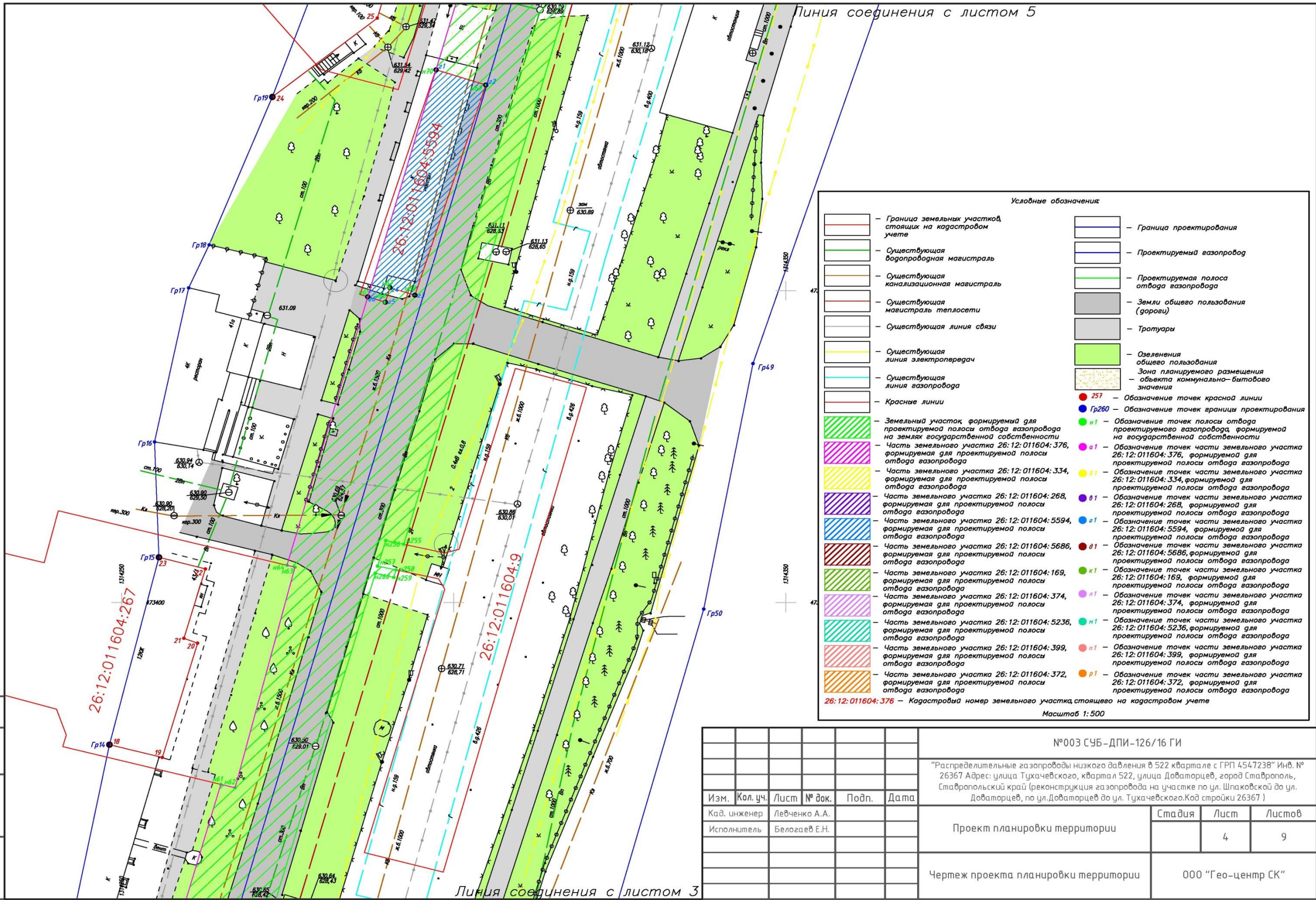
Формат А3



- Условные обозначения**
- Граница земельных участков, стоящих на кадастровом учете
 - Существующая водопроводная магистраль
 - Существующая канализационная магистраль
 - Существующая магистраль теплосети
 - Существующая линия связи
 - Существующая линия электропередачи
 - Существующая линия газопровода
 - Красные линии
 - Граница проектирования
 - Проектируемый газопровод
 - Проектируемая полоса отвода газопровода
 - Земли общего пользования (дороги)
 - Трогуары
 - Озеленения общего пользования
 - Зона планируемого размещения объекта коммунально-бытового значения
 - 257 - Обозначение точек красной линии
 - Gr260 - Обозначение точек границы проектирования
 - n1 - Обозначение точек полосы отвода проектируемого газопровода, формируемой на государственной собственности
 - a1 - Обозначение точек части земельного участка 26:12:011604:376, формируемой для проектируемой полосы отвода газопровода
 - n1 - Обозначение точек части земельного участка 26:12:011604:334, формируемой для проектируемой полосы отвода газопровода
 - n1 - Обозначение точек части земельного участка 26:12:011604:268, формируемой для проектируемой полосы отвода газопровода
 - n1 - Обозначение точек части земельного участка 26:12:011604:5594, формируемой для проектируемой полосы отвода газопровода
 - n1 - Обозначение точек части земельного участка 26:12:011604:5686, формируемой для проектируемой полосы отвода газопровода
 - n1 - Обозначение точек части земельного участка 26:12:011604:169, формируемой для проектируемой полосы отвода газопровода
 - n1 - Обозначение точек части земельного участка 26:12:011604:374, формируемой для проектируемой полосы отвода газопровода
 - n1 - Обозначение точек части земельного участка 26:12:011604:5236, формируемой для проектируемой полосы отвода газопровода
 - n1 - Обозначение точек части земельного участка 26:12:011604:399, формируемой для проектируемой полосы отвода газопровода
 - n1 - Обозначение точек части земельного участка 26:12:011604:372, формируемой для проектируемой полосы отвода газопровода
- 26:12:011604:376 - Кадастровый номер земельного участка, стоящего на кадастровом учете
- Масштаб 1:500

Согласовано:
Н. контр.

№003 СЧБ-ДПИ-126/16 ГИ					
"Распределительные газопроводы низкого давления в 522 квартале с ГРП 4547238" Инв. № 26367 Адрес: улица Тухачевского, квартал 522, улица Доваторцев, город Ставрополь, Ставропольский край (реконструкция газопровода на участке по ул. Шаповаловой до ул. Доваторцев, по ул. Доваторцев до ул. Тухачевского. Код строки 26367)					
Изм.	Кол. уч.	Лист	№ док.	Подп.	Дата
Кад. инженер		Левченко А.А.			
Исполнитель		Белозаев Е.Н.			
Проект планировки территории				Стадия	Лист
					3
Чертеж проекта планировки территории				Листов	9
				ООО "Гео-центр СК"	



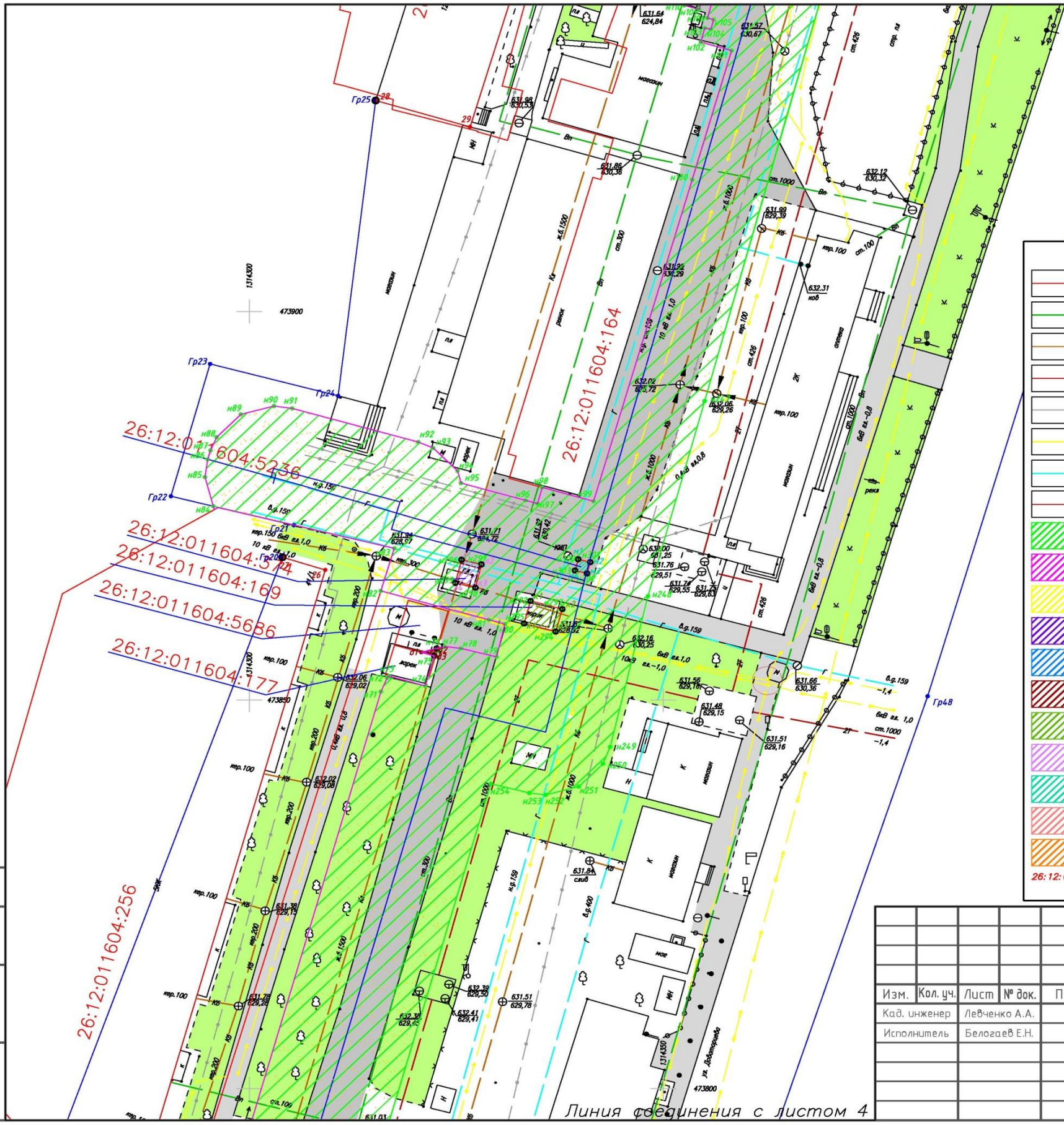
Условные обозначения

- Граница земельных участков, стоящих на кадастровом учете
- Существующая водопроводная магистраль
- Существующая канализационная магистраль
- Существующая магистраль теплотрассы
- Существующая линия связи
- Существующая линия электропередачи
- Существующая линия газопровода
- Красные линии
- Земельный участок, формируемый для проектируемой полосы отвода газопровода на землях государственной собственности
- Часть земельного участка 26:12:011604:376, формируемая для проектируемой полосы отвода газопровода
- Часть земельного участка 26:12:011604:334, формируемая для проектируемой полосы отвода газопровода
- Часть земельного участка 26:12:011604:268, формируемая для проектируемой полосы отвода газопровода
- Часть земельного участка 26:12:011604:5594, формируемая для проектируемой полосы отвода газопровода
- Часть земельного участка 26:12:011604:5686, формируемая для проектируемой полосы отвода газопровода
- Часть земельного участка 26:12:011604:169, формируемая для проектируемой полосы отвода газопровода
- Часть земельного участка 26:12:011604:374, формируемая для проектируемой полосы отвода газопровода
- Часть земельного участка 26:12:011604:5236, формируемая для проектируемой полосы отвода газопровода
- Часть земельного участка 26:12:011604:399, формируемая для проектируемой полосы отвода газопровода
- Часть земельного участка 26:12:011604:372, формируемая для проектируемой полосы отвода газопровода
- 26:12:011604:376 - Кадастровый номер земельного участка, стоящего на кадастровом учете
- Граница проектирования
- Проектируемый газопровод
- Проектируемая полоса отвода газопровода
- Земли общего пользования (дороги)
- Тротуары
- Озеленения общего пользования
- Зона планируемого размещения объекта коммунально-бытового значения
- 257 - Обозначение точек красной линии
- Гр260 - Обозначение точек границы проектирования
- и1 - Обозначение точек полосы отвода проектируемого газопровода, формируемой на государственной собственности
- и1 - Обозначение точек части земельного участка 26:12:011604:376, формируемой для проектируемой полосы отвода газопровода
- и1 - Обозначение точек части земельного участка 26:12:011604:334, формируемой для проектируемой полосы отвода газопровода
- и1 - Обозначение точек части земельного участка 26:12:011604:268, формируемой для проектируемой полосы отвода газопровода
- и1 - Обозначение точек части земельного участка 26:12:011604:5594, формируемой для проектируемой полосы отвода газопровода
- и1 - Обозначение точек части земельного участка 26:12:011604:5686, формируемой для проектируемой полосы отвода газопровода
- и1 - Обозначение точек части земельного участка 26:12:011604:169, формируемой для проектируемой полосы отвода газопровода
- и1 - Обозначение точек части земельного участка 26:12:011604:374, формируемой для проектируемой полосы отвода газопровода
- и1 - Обозначение точек части земельного участка 26:12:011604:5236, формируемой для проектируемой полосы отвода газопровода
- и1 - Обозначение точек части земельного участка 26:12:011604:399, формируемой для проектируемой полосы отвода газопровода
- и1 - Обозначение точек части земельного участка 26:12:011604:372, формируемой для проектируемой полосы отвода газопровода

Масштаб 1:500

Согласовано:
Н. контр.

						№003 СЧБ-ДПИ-126/16 ГИ			
						"Распределительные газопроводы низкого давления в 522 квартале с ГРП 4547238" Инв. № 26367 Адрес: улица Тухачевского, квартал 522, улица Доваторцев, город Ставрополь, Ставропольский край (реконструкция газопровода на участке по ул. Шпаковской до ул. Доваторцев, по ул. Доваторцев до ул. Тухачевского. Код стройки 26367)			
Изм.	Кол. уч.	Лист	№ док.	Подп.	Дата	Проект планировки территории	Стадия	Лист	Листов
Кад. инженер		Левченко А.А.						4	9
Исполнитель		Белоглаев Е.Н.				Чертеж проекта планировки территории	ООО "Гео-центр СК"		



Согласовано:
Н. конпр.

№003 СУБ-ДПИ-126/16 ГИ					
"Распределительные газопроводы низкого давления в 522 квартале с ГРП 4547238" Инв. № 26367 Адрес: улица Тухачевского, квартал 522, улица Доваторцев, город Ставрополь, Ставропольский край (реконструкция газопровода на участке по ул. Шаповаловской до ул. Доваторцев, по ул. Доваторцев до ул. Тухачевского. Код строки 26367)					
Изм.	Кол. уч.	Лист	№ док.	Подп.	Дата
Кад. инженер		Левченко А.А.			
Исполнитель		Белогаев Е.Н.			
Проект планировки территории					Стадия
Чертеж проекта планировки территории					Лист
					Листов
					5
					9
000 "Гео-центр СК"					



Условные обозначения

	- Граница земельных участков, стоящих на кадастровом учете		- Граница проектирования
	- Существующая водопроводная магистраль		- Проектируемый газопровод
	- Существующая канализационная магистраль		- Проектируемая полоса отвода газопровода
	- Существующая магистраль теплотети		- Земли общего пользования (дороги)
	- Существующая линия связи		- Тротуары
	- Существующая линия электропередач		- Озеленения общего пользования
	- Существующая линия газопровода		- Зона планируемого размещения объекта коммунально-бытового значения
	- Красные линии		- Обозначение точек красной линии
	- Земельный участок, формируемый для проектируемой полосы отвода газопровода на землях государственной собственности		- Обозначение точек границы проектирования
	- Часть земельного участка 26:12:011604:376, формируемая для проектируемой полосы отвода газопровода		- Обозначение точек полосы отвода проектируемого газопровода, формируемой на государственной собственности
	- Часть земельного участка 26:12:011604:334, формируемая для проектируемой полосы отвода газопровода		- Обозначение точек части земельного участка 26:12:011604:376, формируемой для проектируемой полосы отвода газопровода
	- Часть земельного участка 26:12:011604:268, формируемая для проектируемой полосы отвода газопровода		- Обозначение точек части земельного участка 26:12:011604:334, формируемой для проектируемой полосы отвода газопровода
	- Часть земельного участка 26:12:011604:5594, формируемая для проектируемой полосы отвода газопровода		- Обозначение точек части земельного участка 26:12:011604:268, формируемой для проектируемой полосы отвода газопровода
	- Часть земельного участка 26:12:011604:5686, формируемая для проектируемой полосы отвода газопровода		- Обозначение точек части земельного участка 26:12:011604:5594, формируемой для проектируемой полосы отвода газопровода
	- Часть земельного участка 26:12:011604:169, формируемая для проектируемой полосы отвода газопровода		- Обозначение точек части земельного участка 26:12:011604:5686, формируемой для проектируемой полосы отвода газопровода
	- Часть земельного участка 26:12:011604:374, формируемая для проектируемой полосы отвода газопровода		- Обозначение точек части земельного участка 26:12:011604:169, формируемой для проектируемой полосы отвода газопровода
	- Часть земельного участка 26:12:011604:5236, формируемая для проектируемой полосы отвода газопровода		- Обозначение точек части земельного участка 26:12:011604:374, формируемой для проектируемой полосы отвода газопровода
	- Часть земельного участка 26:12:011604:399, формируемая для проектируемой полосы отвода газопровода		- Обозначение точек части земельного участка 26:12:011604:5236, формируемой для проектируемой полосы отвода газопровода
	- Часть земельного участка 26:12:011604:372, формируемая для проектируемой полосы отвода газопровода		- Обозначение точек части земельного участка 26:12:011604:399, формируемой для проектируемой полосы отвода газопровода
			- Обозначение точек части земельного участка 26:12:011604:372, формируемой для проектируемой полосы отвода газопровода

26:12:011604:376 - Кадастровый номер земельного участка, стоящего на кадастровом учете
 Масштаб 1:500

Согласовано:
 Н. контр.

					№003 СЧБ-ДПИ-126/16 ГИ				
					"Распределительные газопроводы низкого давления в 522 квартале с ГРП 4547238" Инв. № 26367 Адрес: улица Тухачевского, квартал 522, улица Доваторцев, город Ставрополь, Ставропольский край (реконструкция газопровода на участке по ул. Шпаковской до ул. Доваторцев, по ул. Доваторцев до ул. Тухачевского. Код стройки 26367)				
Изм.	Кол. уч.	Лист	№ док.	Подп.	Дата	Проект планировки территории	Стадия	Лист	Листов
								6	9
					Чертёж проекта планировки территории		000 "Гео-центр СК"		

Формат А3



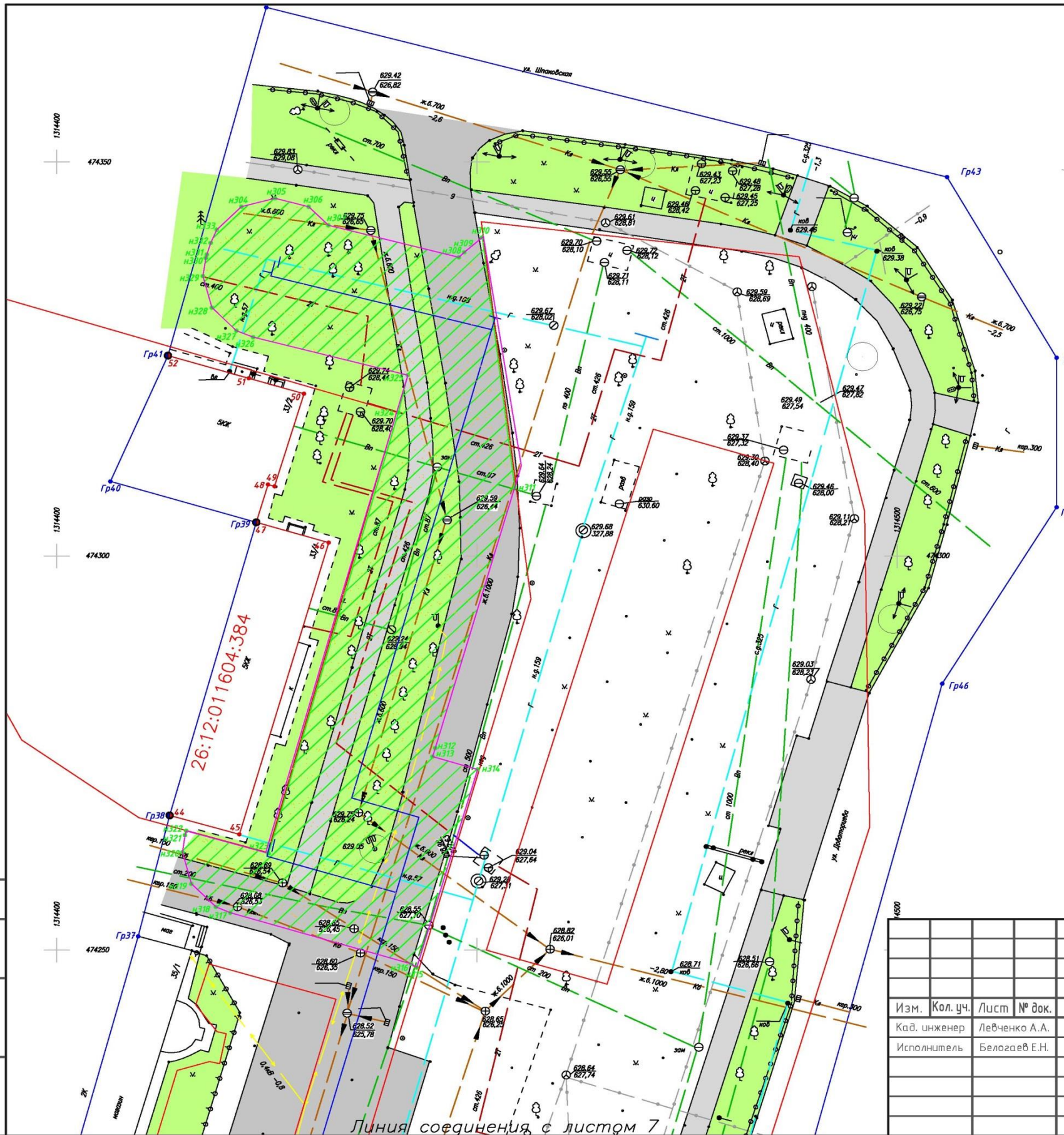
Условные обозначения

	— Граница земельных участков, стоящих на кадастровом учете		— Граница проектирования
	— Существующая водопроводная магистраль		— Проектируемый газопровод
	— Существующая канализационная магистраль		— Проектируемая полоса отвода газопровода
	— Существующая магистраль теплосети		— Земли общего пользования (дороги)
	— Существующая линия связи		— Тропуары
	— Существующая линия электропередач		— Озеленения общего пользования
	— Существующая линия газопровода		— Зона планируемого размещения объекта коммунально-бытового значения
	— Красные линии		● 257 — Обозначение точек красной линии
	— Земельный участок, формируемый для проектируемой полосы отвода газопровода на землях государственной собственности		● Gr260 — Обозначение точек границы проектирования
	— Часть земельного участка 26:12:011604:376, формируемая для проектируемой полосы отвода газопровода		● n1 — Обозначение точек полосы отвода проектируемого газопровода, формируемой на государственной собственности
	— Часть земельного участка 26:12:011604:334, формируемая для проектируемой полосы отвода газопровода		● a1 — Обозначение точек части земельного участка 26:12:011604:376, формируемой для проектируемой полосы отвода газопровода
	— Часть земельного участка 26:12:011604:268, формируемая для проектируемой полосы отвода газопровода		● b1 — Обозначение точек части земельного участка 26:12:011604:334, формируемой для проектируемой полосы отвода газопровода
	— Часть земельного участка 26:12:011604:5594, формируемая для проектируемой полосы отвода газопровода		● v1 — Обозначение точек части земельного участка 26:12:011604:268, формируемой для проектируемой полосы отвода газопровода
	— Часть земельного участка 26:12:011604:5686, формируемая для проектируемой полосы отвода газопровода		● z1 — Обозначение точек части земельного участка 26:12:011604:5594, формируемой для проектируемой полосы отвода газопровода
	— Часть земельного участка 26:12:011604:169, формируемая для проектируемой полосы отвода газопровода		● d1 — Обозначение точек части земельного участка 26:12:011604:5686, формируемой для проектируемой полосы отвода газопровода
	— Часть земельного участка 26:12:011604:374, формируемая для проектируемой полосы отвода газопровода		● k1 — Обозначение точек части земельного участка 26:12:011604:169, формируемой для проектируемой полосы отвода газопровода
	— Часть земельного участка 26:12:011604:5236, формируемая для проектируемой полосы отвода газопровода		● l1 — Обозначение точек части земельного участка 26:12:011604:374, формируемой для проектируемой полосы отвода газопровода
	— Часть земельного участка 26:12:011604:399, формируемая для проектируемой полосы отвода газопровода		● m1 — Обозначение точек части земельного участка 26:12:011604:5236, формируемой для проектируемой полосы отвода газопровода
	— Часть земельного участка 26:12:011604:372, формируемая для проектируемой полосы отвода газопровода		● p1 — Обозначение точек части земельного участка 26:12:011604:399, формируемой для проектируемой полосы отвода газопровода
	26:12:011604:376 — Кадастровый номер земельного участка, стоящего на кадастровом учете		● r1 — Обозначение точек части земельного участка 26:12:011604:372, формируемой для проектируемой полосы отвода газопровода

Масштаб 1:500

Согласовано:
Н. Кондр.

						№003 СЧБ-ДПИ-126/16 ГИ				
						"Распределительные газопроводы низкого давления в 522 квартале с ГРП 4547238" Инв. № 26367 Адрес: улица Тухачевского, квартал 522, улица Доваторцев, город Ставрополь, Ставропольский край (реконструкция газопровода на участке по ул. Шпаковской до ул. Доваторцев, по ул. Доваторцев до ул. Тухачевского. Код строки 26367.)				
Изм.	Кол. уч.	Лист	№ док.	Подп.	Дата	Проект планировки территории		Стадия	Лист	Листов
Кад. инженер		Левченко А.А.				Чертеж проекта планировки территории			7	9
Исполнитель		Белоглаев Е.Н.				ООО "Гео-центр СК"				



Условные обозначения

- Граница земельных участков, стоящих на кадастровом учете
- Существующая водопроводная магистраль
- Существующая канализационная магистраль
- Существующая магистраль теплосети
- Существующая линия связи
- Существующая линия электропередачи
- Существующая линия газопровода
- Красные линии
- Граница проектирования
- Проектируемый газопровод
- Проектируемая полоса отвода газопровода
- Земли общего пользования (дороги)
- Тротуары
- Озеленения общего пользования
- Зона планируемого размещения объекта коммунально-бытового значения
- 257 - Обозначение точек красной линии
- Гр260 - Обозначение точек границы проектирования
- n1 - Обозначение точек полосы отвода проектируемого газопровода, формируемой на государственной собственности
- a1 - Обозначение точек части земельного участка 26:12:011604:376, формируемой для проектируемой полосы отвода газопровода
- n1 - Обозначение точек части земельного участка 26:12:011604:334, формируемой для проектируемой полосы отвода газопровода
- b1 - Обозначение точек части земельного участка 26:12:011604:268, формируемой для проектируемой полосы отвода газопровода
- n1 - Обозначение точек части земельного участка 26:12:011604:5594, формируемой для проектируемой полосы отвода газопровода
- a1 - Обозначение точек части земельного участка 26:12:011604:5686, формируемой для проектируемой полосы отвода газопровода
- k1 - Обозначение точек части земельного участка 26:12:011604:169, формируемой для проектируемой полосы отвода газопровода
- n1 - Обозначение точек части земельного участка 26:12:011604:374, формируемой для проектируемой полосы отвода газопровода
- n1 - Обозначение точек части земельного участка 26:12:011604:5236, формируемой для проектируемой полосы отвода газопровода
- n1 - Обозначение точек части земельного участка 26:12:011604:399, формируемой для проектируемой полосы отвода газопровода
- p1 - Обозначение точек части земельного участка 26:12:011604:372, формируемой для проектируемой полосы отвода газопровода

26:12:011604:376 - Кадастровый номер участка, стоящего на кадастровом учете
 Масштаб 1:500

Согласовано:
 Н. контр.

Изм.	Кол.уч.	Лист	№ док.	Подп.	Дата

№003 СУБ-ДПИ-126/16 ГИ		
"Распределительные газопроводы низкого давления в 522 квартале с ГРП 4547238" Инв. № 26367 Адрес: улица Тухачевского, квартал 522, улица Доваторцев, город Ставрополь, Ставропольский край (реконструкция газопровода на участке по ул. Шаповаловской до ул. Доваторцев, по ул.Доваторцев до ул. Тухачевского. Код строки 26367)		
Проект планировки территории	Стандия	Лист
		Листов
		8
		9
Чертеж проекта планировки территории		000 "Гео-центр СК"

Координаты границы проектирования

Table with 3 columns: Номер поворотной точки, X, Y. Rows include points Gr1 through Gr56.

Координаты поворотных точек части земельного участка 26:12:011604:376, формируемой для проектируемой полосы отвода газопровода

Table with 3 columns: Номер поворотной точки, X, Y. Rows include points v1 through v7.

Координаты поворотных точек части земельного участка 26:12:011604:268, формируемой для проектируемой полосы отвода газопровода

Table with 3 columns: Номер поворотной точки, X, Y. Rows include points v1 through v8.

Координаты поворотных точек части земельного участка 26:12:011604:5686, формируемой для проектируемой полосы отвода газопровода

Table with 3 columns: Номер поворотной точки, X, Y. Rows include points d1 through d3.

Координаты поворотных точек части земельного участка 26:12:011604:169, формируемой для проектируемой полосы отвода газопровода

Table with 3 columns: Номер поворотной точки, X, Y. Rows include points n1 through n4.

Координаты поворотных точек красных линий

Table with 3 columns: Номер поворотной точки, X, Y. Rows include points 1 through 52.

Координаты поворотных точек части земельного участка 26:12:011604:334, формируемой для проектируемой полосы отвода газопровода

Table with 3 columns: Номер поворотной точки, X, Y. Rows include points b1 through b6.

Координаты поворотных точек части земельного участка 26:12:011604:5594, формируемой для проектируемой полосы отвода газопровода

Table with 3 columns: Номер поворотной точки, X, Y. Rows include points r1 through r6.

Координаты поворотных точек части земельного участка 26:12:011604:169, формируемой для проектируемой полосы отвода газопровода

Table with 3 columns: Номер поворотной точки, X, Y. Rows include points k1 through k4.

Координаты поворотных точек части земельного участка 26:12:011604:5236, формируемой для проектируемой полосы отвода газопровода

Table with 3 columns: Номер поворотной точки, X, Y. Rows include points m1 through m4.

Координаты поворотных точек земельных участков, формируемых на землях государственной собственности, которая не разграничена

Table with 3 columns: Номер поворотной точки, X, Y. Rows include points n1 through n107.

Координаты поворотных точек земельных участков, формируемых на землях государственной собственности, которая не разграничена

Table with 3 columns: Номер поворотной точки, X, Y. Rows include points n108 through n192.

Координаты поворотных точек земельных участков, формируемых на землях государственной собственности, которая не разграничена

Table with 3 columns: Номер поворотной точки, X, Y. Rows include points n193 through n277.

Координаты поворотных точек земельных участков, формируемых на землях государственной собственности, которая не разграничена

Table with 3 columns: Номер поворотной точки, X, Y. Rows include points n278 through n333.

Координаты поворотных точек части земельного участка 26:12:011604:399, формируемой для проектируемой полосы отвода газопровода

Table with 3 columns: Номер поворотной точки, X, Y. Rows include points n1 through n4.

Координаты поворотных точек части земельного участка 26:12:011604:372, формируемой для проектируемой полосы отвода газопровода

Table with 3 columns: Номер поворотной точки, X, Y. Rows include points p1 through p10.

Составлена: конпр.

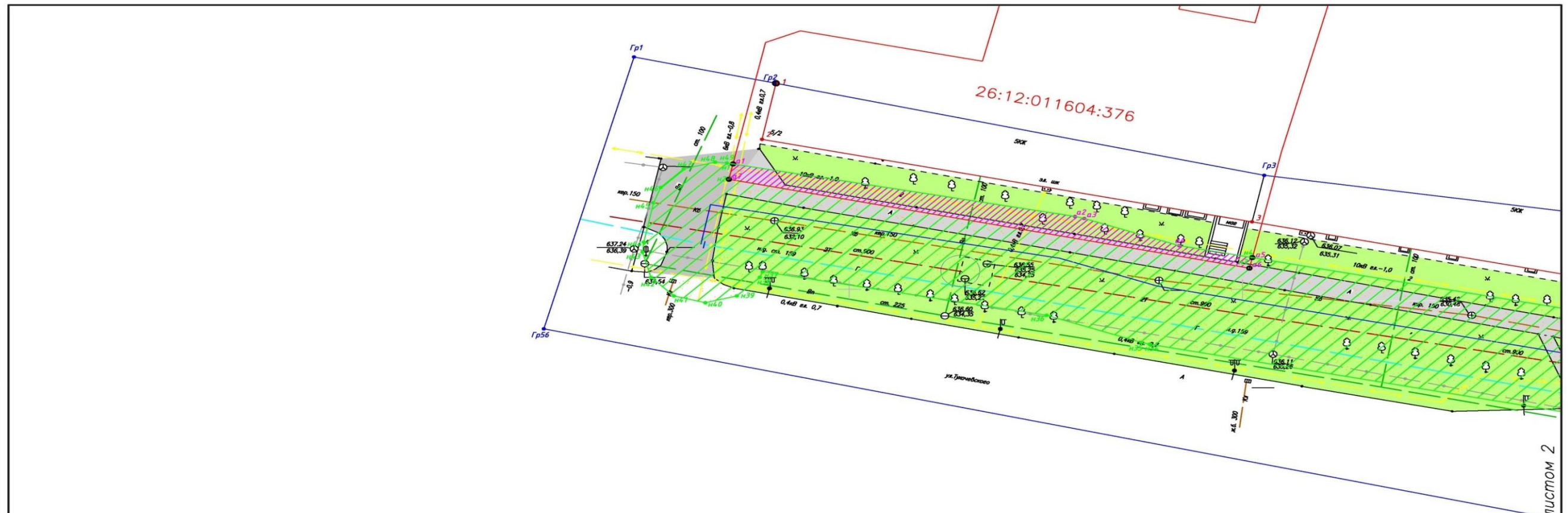
Изм. Кол. уч. Лист № док. Подп. Дата. Кад. инженер Левченко А.А. Исполнитель Белоголов Е.Н.

Project information block including title '№003 СУБ-ДПИ-126/16 ГИ', address, project name 'Проект планировки территории', and sheet information '000 "Гео-центр СК"'. Includes a table for sheet numbering.

Приложение 3

к документации по планировке территории (проекту планировки территории, проекту межевания территории) в границах участка по улице Шпаковской до улицы Доваторцев, по улице Доваторцев до улицы Тухачевского города Ставрополя

ПРОЕКТ
межевания территории



Условные обозначения

	Граница земельных участков, стоящих на кадастровом учете		Красные линии		257 — Обозначение точек красной линии
	Существующая водопроводная магистраль		Земельный участок формируемый для проектируемой полосы отвода газопровода на землях государственной собственности		Gr260 — Обозначение точек границы проектирования
	Существующая линия электропередач		Часть земельного участка 26:12:011604:376, формируемая для проектируемой полосы отвода газопровода		n1 — Обозначение точек полосы отвода проектируемого газопровода, формируемой на государственной собственности
	Существующая линия газопровода		Часть земельного участка 26:12:011604:334, формируемая для проектируемой полосы отвода газопровода		a1 — Обозначение точек части земельного участка 26:12:011604:376, формируемой для проектируемой полосы отвода газопровода
	Существующая линия связи		Часть земельного участка 26:12:011604:268, формируемая для проектируемой полосы отвода газопровода		n1 — Обозначение точек части земельного участка 26:12:011604:334, формируемой для проектируемой полосы отвода газопровода
	Существующая канализационная магистраль		Часть земельного участка 26:12:011604:5594, формируемая для проектируемой полосы отвода газопровода		b1 — Обозначение точек части земельного участка 26:12:011604:268, формируемой для проектируемой полосы отвода газопровода
	Существующая магистраль теплосети		Часть земельного участка 26:12:011604:5686, формируемая для проектируемой полосы отвода газопровода		a1 — Обозначение точек части земельного участка 26:12:011604:5594, формируемой для проектируемой полосы отвода газопровода
	Граница проектирования		Часть земельного участка 26:12:011604:169, формируемая для проектируемой полосы отвода газопровода		d1 — Обозначение точек части земельного участка 26:12:011604:5686, формируемой для проектируемой полосы отвода газопровода
	Проектируемый газопровод		Часть земельного участка 26:12:011604:374, формируемая для проектируемой полосы отвода газопровода		k1 — Обозначение точек части земельного участка 26:12:011604:169, формируемой для проектируемой полосы отвода газопровода
	Проектируемая полоса отвода газопровода		Часть земельного участка 26:12:011604:5236, формируемая для проектируемой полосы отвода газопровода		a1 — Обозначение точек части земельного участка 26:12:011604:374, формируемой для проектируемой полосы отвода газопровода
	Земли общего пользования (дороги)		Часть земельного участка 26:12:011604:399, формируемая для проектируемой полосы отвода газопровода		n1 — Обозначение точек части земельного участка 26:12:011604:5236, формируемой для проектируемой полосы отвода газопровода
	Тротуары		Часть земельного участка 26:12:011604:372, формируемая для проектируемой полосы отвода газопровода		d1 — Обозначение точек части земельного участка 26:12:011604:399, формируемой для проектируемой полосы отвода газопровода
	Озеленения общего пользования		Зона планируемого размещения объекта коммунально-бытового назначения 26:12:011604:376		a1 — Обозначение точек части земельного участка 26:12:011604:372, формируемой для проектируемой полосы отвода газопровода

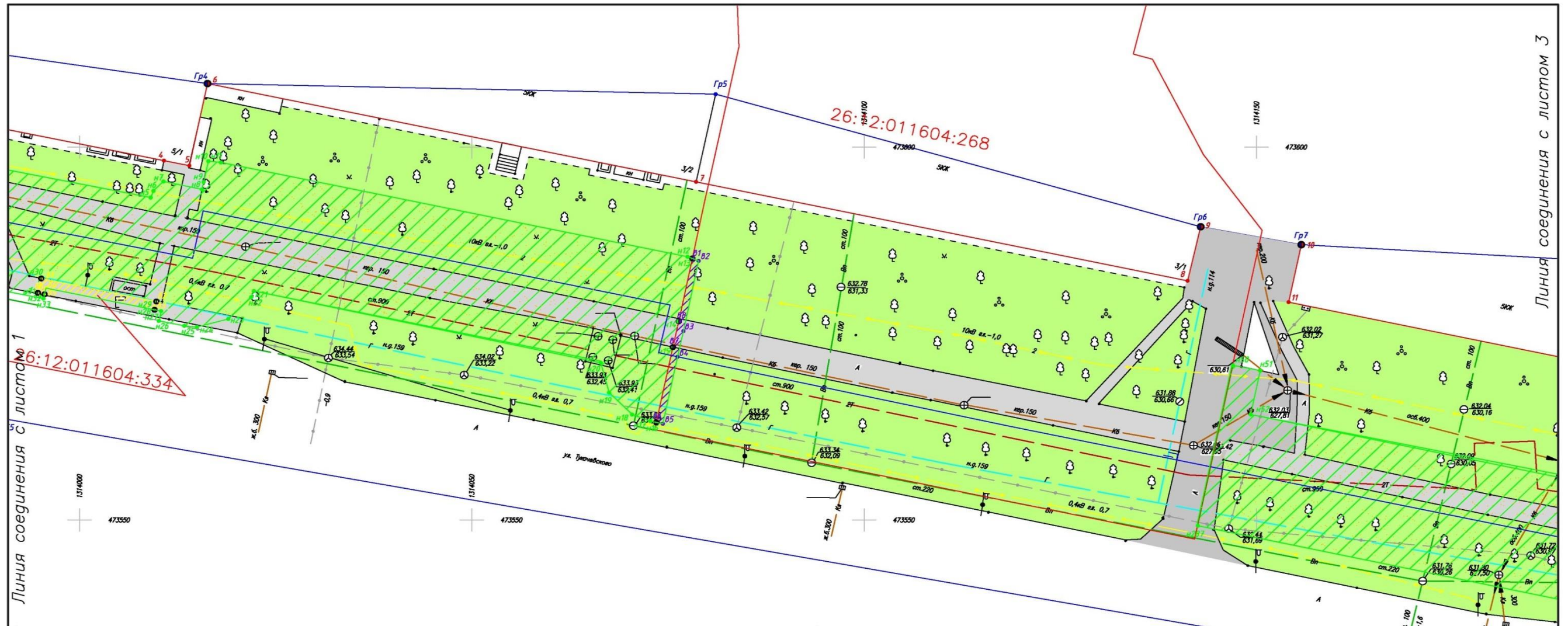
Масштаб 1:500

Изм.	Кол.уч.	Лист	№ док.	Подп.	Дата
Кад. инженер		Левченко А.А.			
Исполнитель		Белогаев Е.Н.			

№003 СЧБ-ДПИ-126/16 ГИ		
"Распределительные газопроводы низкого давления в 522 квартале с ГРП 4547238" Инв. № 26367 Адрес: улица Тухачевского, квартал 522, улица Доваторцев, город Ставрополь, Ставропольский край (реконструкция газопровода на участке по ул. Шпаковской до ул. Доваторцев, по ул. Доваторцев до ул. Тухачевского. Код строки 26367)		
Проект межевания территории		Лист 1
Чертеж проекта межевания территории		Листов 9
000 "Гео-центр СК"		

Линия соединения с листом 2

Согласовано:
Н. конпр.



Линия соединения с листом 3

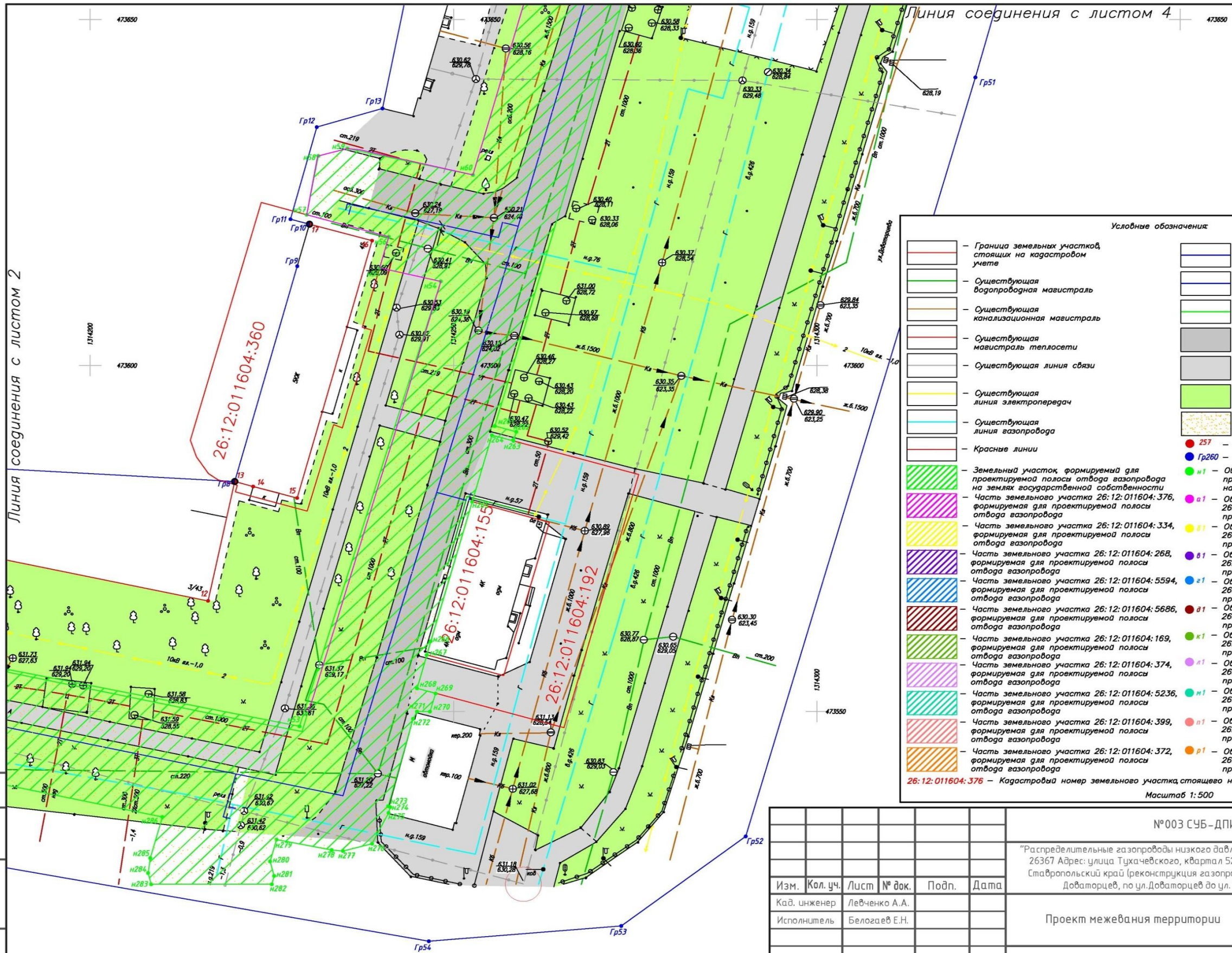
Условные обозначения

	Граница земельных участков, стоящих на кадастровом учете		Красные линии		257 - Обозначение точек красной линии
	Существующая водопроводная магистраль		Земельный участок, формируемый для проектируемой полосы отвода газопровода на землях государственной собственности		Gr260 - Обозначение точек границы проектирования
	Существующая линия электропередач		Часть земельного участка 26:12:011604:376, формируемая для проектируемой полосы отвода газопровода		n1 - Обозначение точек полосы отвода проектируемого газопровода, формируемой на государственной собственности
	Существующая линия газопровода		Часть земельного участка 26:12:011604:334, формируемая для проектируемой полосы отвода газопровода		a1 - Обозначение точек части земельного участка 26:12:011604:376, формируемой для проектируемой полосы отвода газопровода
	Существующая линия связи		Часть земельного участка 26:12:011604:268, формируемая для проектируемой полосы отвода газопровода		n1 - Обозначение точек части земельного участка 26:12:011604:334, формируемой для проектируемой полосы отвода газопровода
	Существующая канализационная магистраль		Часть земельного участка 26:12:011604:5594, формируемая для проектируемой полосы отвода газопровода		a1 - Обозначение точек части земельного участка 26:12:011604:268, формируемой для проектируемой полосы отвода газопровода
	Существующая магистраль теплосети		Часть земельного участка 26:12:011604:5686, формируемая для проектируемой полосы отвода газопровода		a1 - Обозначение точек части земельного участка 26:12:011604:5686, формируемой для проектируемой полосы отвода газопровода
	Граница проектирования		Часть земельного участка 26:12:011604:169, формируемая для проектируемой полосы отвода газопровода		k1 - Обозначение точек части земельного участка 26:12:011604:169, формируемой для проектируемой полосы отвода газопровода
	Проектируемый газопровод		Часть земельного участка 26:12:011604:374, формируемая для проектируемой полосы отвода газопровода		n1 - Обозначение точек части земельного участка 26:12:011604:374, формируемой для проектируемой полосы отвода газопровода
	Проектируемая полоса отвода газопровода		Часть земельного участка 26:12:011604:5236, формируемая для проектируемой полосы отвода газопровода		n1 - Обозначение точек части земельного участка 26:12:011604:5236, формируемой для проектируемой полосы отвода газопровода
	Земли общего пользования (дороги)		Часть земельного участка 26:12:011604:399, формируемая для проектируемой полосы отвода газопровода		n1 - Обозначение точек части земельного участка 26:12:011604:399, формируемой для проектируемой полосы отвода газопровода
	Тротуары		Часть земельного участка 26:12:011604:372, формируемая для проектируемой полосы отвода газопровода		p1 - Обозначение точек части земельного участка 26:12:011604:372, формируемой для проектируемой полосы отвода газопровода
	Озеленения общего пользования		Зона планируемого размещения объекта коммунально-бытового значения		p1 - Обозначение точек части земельного участка 26:12:011604:376 - Кадастровый номер земельного участка, стоящего на кадастровом учете

Масштаб 1:500

Согласовано:
Н. контр.

№003 СЧБ-ДПИ-126/16 ГИ					
"Распределительные газопроводы низкого давления в 522 квартале с ГРП 454.7238" Инв. № 26367 Адрес: улица Тухачевского, квартал 522, улица Доваторцев, город Ставрополь, Ставропольский край (реконструкция газопровода на участке по ул. Шпаковской до ул. Доваторцев, по ул. Доваторцев до ул. Тухачевского. Код стройки 26367)					
Изм.	Кол. уч.	Лист	№ док.	Подп.	Дата
Кад. инженер		Левченко А.А.			
Исполнитель		Белогов Е.Н.			
Проект межевания территории					Стадия
Чертеж проекта межевания территории					Лист
000 "Гео-центр СК"					Листов
					2
					9



Условные обозначения:

- Граница земельных участков, стоящих на кадастровом учете
- Осуществляемая водопроводная магистраль
- Осуществляемая канализационная магистраль
- Осуществляемая магистраль теплотрассы
- Осуществляемая линия связи
- Осуществляемая линия электропередачи
- Осуществляемая линия газопровода
- Красные линии
- Земельный участок, формируемый для проектируемой полосы отвода газопровода на землях государственной собственности
- Часть земельного участка 26:12:011604:376, формируемая для проектируемой полосы отвода газопровода
- Часть земельного участка 26:12:011604:334, формируемая для проектируемой полосы отвода газопровода
- Часть земельного участка 26:12:011604:268, формируемая для проектируемой полосы отвода газопровода
- Часть земельного участка 26:12:011604:5594, формируемая для проектируемой полосы отвода газопровода
- Часть земельного участка 26:12:011604:5686, формируемая для проектируемой полосы отвода газопровода
- Часть земельного участка 26:12:011604:169, формируемая для проектируемой полосы отвода газопровода
- Часть земельного участка 26:12:011604:374, формируемая для проектируемой полосы отвода газопровода
- Часть земельного участка 26:12:011604:5236, формируемая для проектируемой полосы отвода газопровода
- Часть земельного участка 26:12:011604:399, формируемая для проектируемой полосы отвода газопровода
- Часть земельного участка 26:12:011604:372, формируемая для проектируемой полосы отвода газопровода
- Граница проектирования
- Проектируемый газопровод
- Проектируемая полоса отвода газопровода
- Земли общего пользования (дороги)
- Тротуары
- Зеленения общего пользования
- Зона планируемого размещения объекта коммунально-бытового назначения
- 257 - Обозначение точек красной линии
- Гр260 - Обозначение точек границы проектирования
- n1 - Обозначение точек полосы отвода проектируемого газопровода, формируемой на государственной собственности
- a1 - Обозначение точек части земельного участка 26:12:011604:376, формируемой для проектируемой полосы отвода газопровода
- h1 - Обозначение точек части земельного участка 26:12:011604:334, формируемой для проектируемой полосы отвода газопровода
- б1 - Обозначение точек части земельного участка 26:12:011604:268, формируемой для проектируемой полосы отвода газопровода
- г1 - Обозначение точек части земельного участка 26:12:011604:5594, формируемой для проектируемой полосы отвода газопровода
- д1 - Обозначение точек части земельного участка 26:12:011604:5686, формируемой для проектируемой полосы отвода газопровода
- к1 - Обозначение точек части земельного участка 26:12:011604:169, формируемой для проектируемой полосы отвода газопровода
- л1 - Обозначение точек части земельного участка 26:12:011604:374, формируемой для проектируемой полосы отвода газопровода
- м1 - Обозначение точек части земельного участка 26:12:011604:5236, формируемой для проектируемой полосы отвода газопровода
- н1 - Обозначение точек части земельного участка 26:12:011604:399, формируемой для проектируемой полосы отвода газопровода
- о1 - Обозначение точек части земельного участка 26:12:011604:372, формируемой для проектируемой полосы отвода газопровода
- 26:12:011604:376 - Кадастровый номер земельного участка, стоящего на кадастровом учете

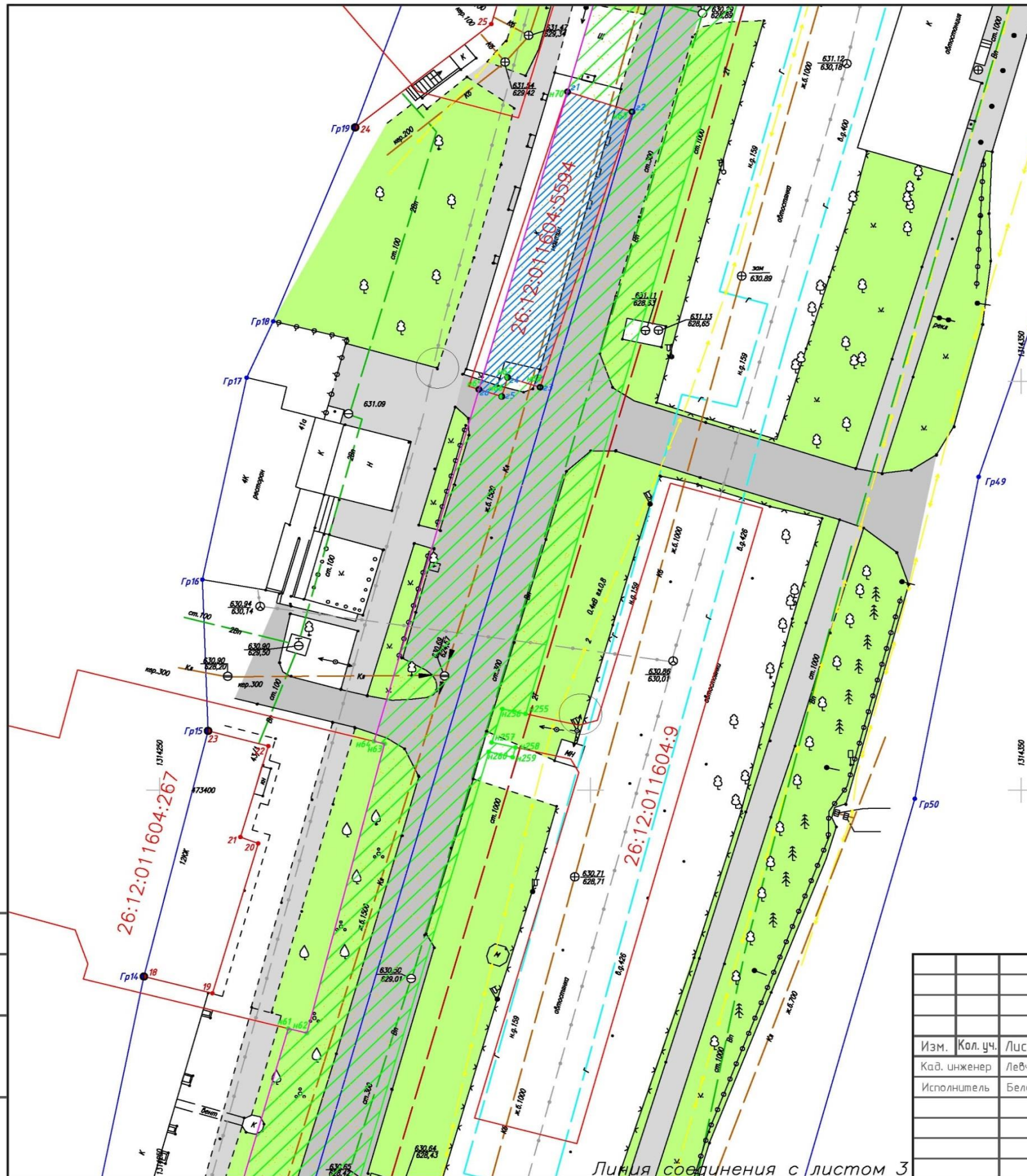
Масштаб 1:500

Линия соединения с листом 2

Линия соединения с листом 4

Согласовано:
Н. конпр.

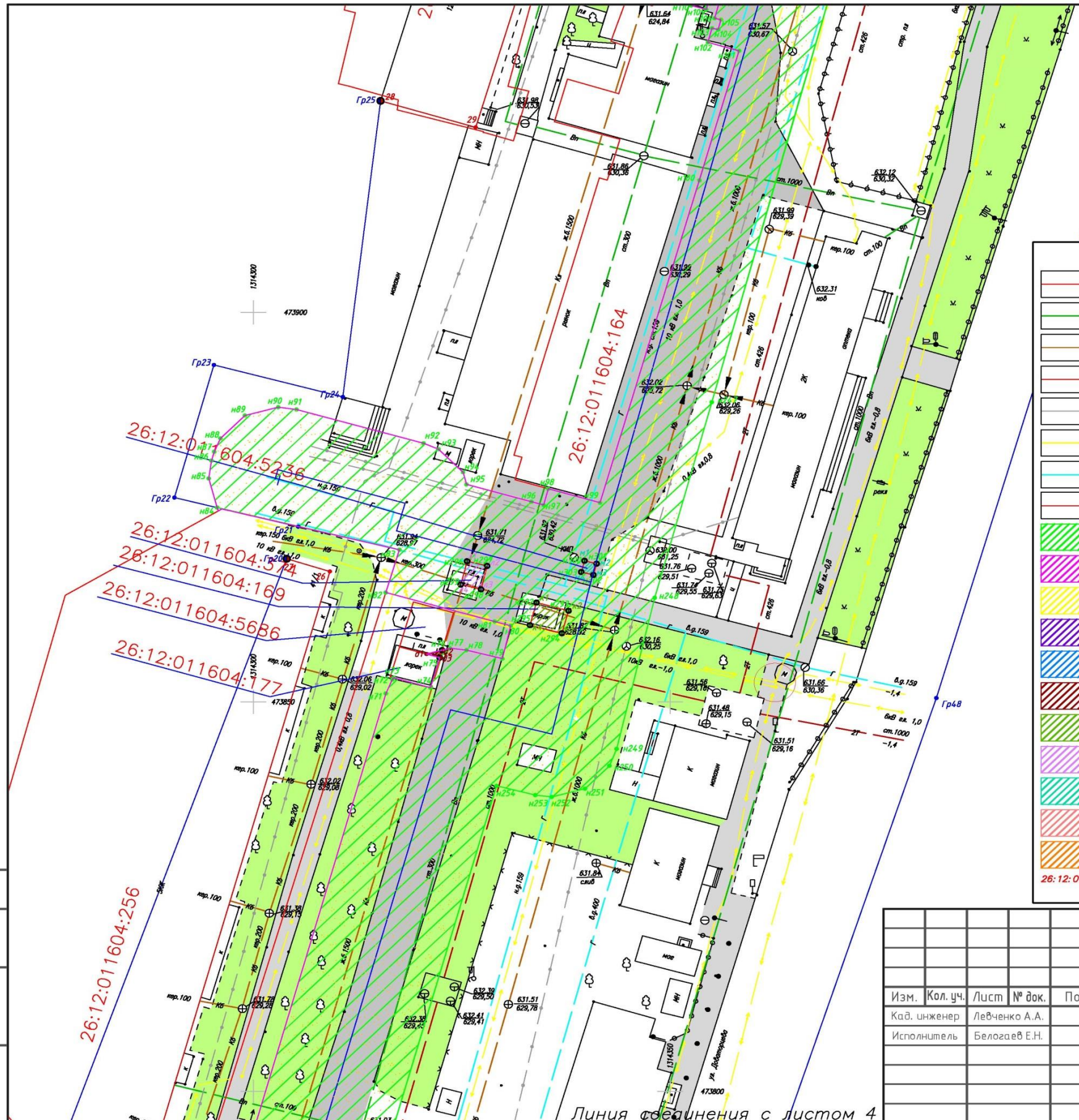
№003 СУБ-ДПИ-126/16 ГИ					
"Распределительные газопроводы низкого давления в 522 квартале с ГРП 454.7238" Инв. № 26367 Адрес: улица Тухачевского, квартал 522, улица Доваторцев, город Ставрополь, Ставропольский край (реконструкция газопровода на участке по ул. Шнаковской до ул. Доваторцев, по ул. Доваторцев до ул. Тухачевского. Код строки 26367.)					
Изм.	Кол. уч.	Лист	№ док.	Подп.	Дата
Кад. инженер		Левченко А.А.			
Исполнитель		Белогаев Е.Н.			
Проект межевания территории					Страница
Чертеж проекта межевания территории					Лист
000 "Гео-центр СК"					Листов
					3
					9



Согласовано:

Н. контрп.	
------------	--

						№003 СЧБ-ДПИ-126/16 ГИ			
						"Распределительные газопроводы низкого давления в 522 квартале с ГРП 4547238" Инв. № 26367 Адрес: улица Тухачевского, квартал 522, улица Доваторцев, город Ставрополь, Ставропольский край (реконструкция газопровода на участке по ул. Шпаковской до ул. Доваторцев, по ул. Доваторцев до ул. Тухачевского. Код стройки 26367.)			
Изм.	Кол. уч.	Лист	№ док.	Подп.	Дата	Проект межевания территории	Стадия	Лист	Листов
Кад. инженер		Левченко А.А.						4	9
						Чертеж проекта межевания территории	ООО "Гео-центр СК"		
Исполнитель		Белозаев Е.Н.							



Линия соединения с листом 6

Условные обозначения

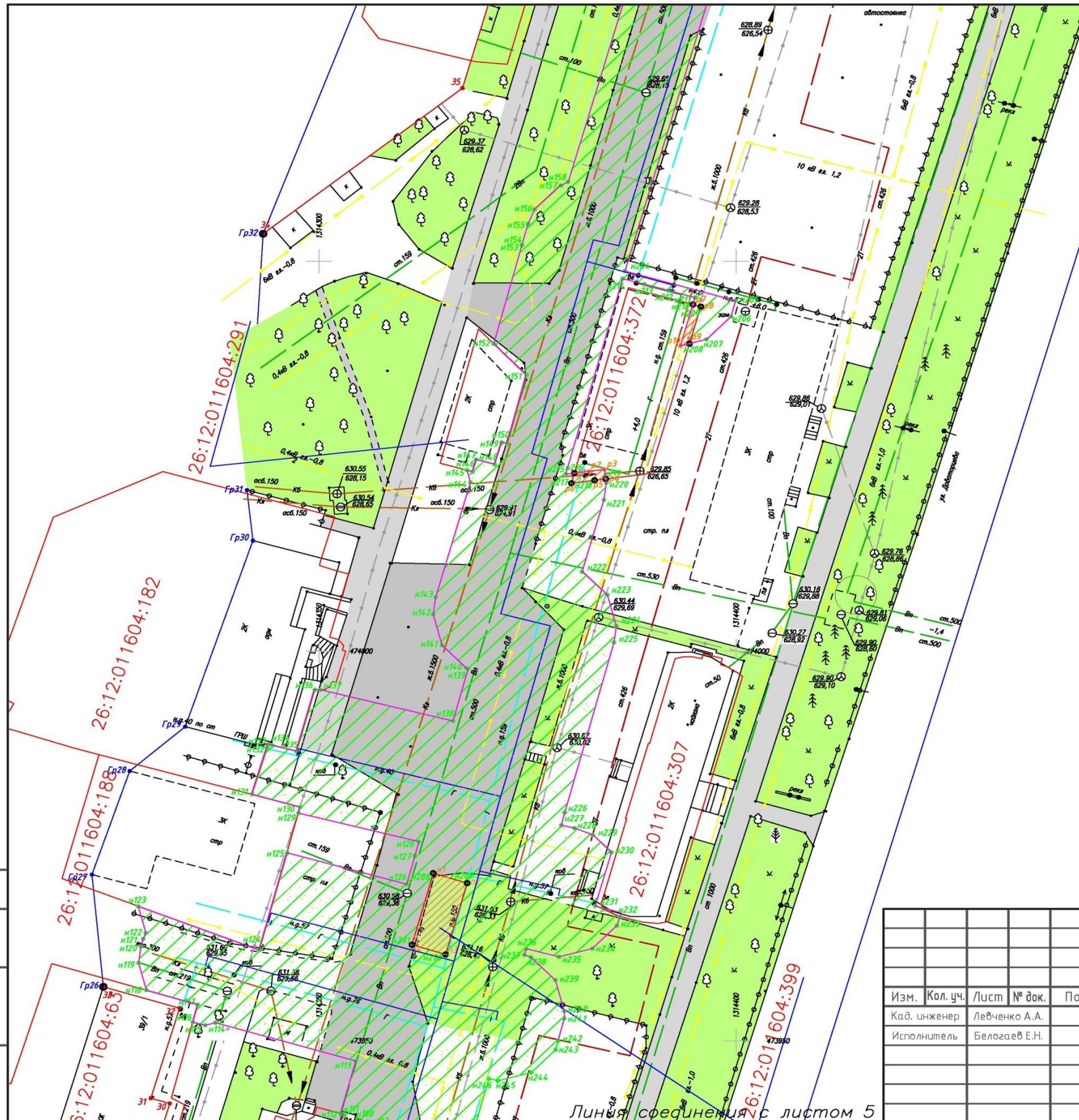
	- Граница земельных участков, стоящих на кадастровом учете		- Граница проектирования
	- Существующая водопроводная магистраль		- Проектируемый газопровод
	- Существующая канализационная магистраль		- Проектируемая полоса отвода газопровода
	- Существующая магистраль теплосети		- Земли общего пользования (дороги)
	- Существующая линия связи		- Тротуары
	- Существующая линия электропередач		- Озеленения общего пользования
	- Существующая линия газопровода		- Зона планируемого размещения объекта коммунально-бытового значения
	- Красные линии		- 257 - Обозначение точек красной линии
	- Земельный участок, формируемый для проектируемой полосы отвода газопровода на землях государственной собственности		- Гр260 - Обозначение точек границы проектирования
	- Часть земельного участка 26:12:011604:376, формируемая для проектируемой полосы отвода газопровода		- n1 - Обозначение точек полосы отвода проектируемого газопровода, формируемой на государственной собственности
	- Часть земельного участка 26:12:011604:334, формируемая для проектируемой полосы отвода газопровода		- a1 - Обозначение точек части земельного участка 26:12:011604:376, формируемой для проектируемой полосы отвода газопровода
	- Часть земельного участка 26:12:011604:268, формируемая для проектируемой полосы отвода газопровода		- n1 - Обозначение точек части земельного участка 26:12:011604:334, формируемой для проектируемой полосы отвода газопровода
	- Часть земельного участка 26:12:011604:5594, формируемая для проектируемой полосы отвода газопровода		- d1 - Обозначение точек части земельного участка 26:12:011604:268, формируемой для проектируемой полосы отвода газопровода
	- Часть земельного участка 26:12:011604:5686, формируемая для проектируемой полосы отвода газопровода		- z1 - Обозначение точек части земельного участка 26:12:011604:5594, формируемой для проектируемой полосы отвода газопровода
	- Часть земельного участка 26:12:011604:169, формируемая для проектируемой полосы отвода газопровода		- d1 - Обозначение точек части земельного участка 26:12:011604:5686, формируемой для проектируемой полосы отвода газопровода
	- Часть земельного участка 26:12:011604:374, формируемая для проектируемой полосы отвода газопровода		- n1 - Обозначение точек части земельного участка 26:12:011604:169, формируемой для проектируемой полосы отвода газопровода
	- Часть земельного участка 26:12:011604:5236, формируемая для проектируемой полосы отвода газопровода		- a1 - Обозначение точек части земельного участка 26:12:011604:374, формируемой для проектируемой полосы отвода газопровода
	- Часть земельного участка 26:12:011604:399, формируемая для проектируемой полосы отвода газопровода		- n1 - Обозначение точек части земельного участка 26:12:011604:5236, формируемой для проектируемой полосы отвода газопровода
	- Часть земельного участка 26:12:011604:372, формируемая для проектируемой полосы отвода газопровода		- d1 - Обозначение точек части земельного участка 26:12:011604:399, формируемой для проектируемой полосы отвода газопровода
	- Часть земельного участка 26:12:011604:372, формируемая для проектируемой полосы отвода газопровода		- z1 - Обозначение точек части земельного участка 26:12:011604:372, формируемой для проектируемой полосы отвода газопровода

26:12:011604:376 - Кадастровый номер земельного участка, стоящего на кадастровом учете
 Масштаб 1:500

Согласовано:
Н. Кондр.

№003 СУБ-ДПИ-126/16 ГИ					
"Распределительные газопроводы низкого давления в 522 квартале с ГРП 4547238" Инв. № 26367 Адрес: улица Тухачевского, квартал 522, улица Доваторцев, город Ставрополь, Ставропольский край (реконструкция газопровода на участке по ул. Школьной до ул. Доваторцев, по ул. Доваторцев до ул. Тухачевского. Код строки 26367)					
Изм.	Кол. уч.	Лист	№ док.	Подп.	Дата
Кад. инженер		Левченко А.А.			
Исполнитель		Белозаев Е.Н.			
Проект межевания территории				Стандия	Лист
Чертеж проекта межевания территории				5	9
000 "Гео-центр СК"					

Линия соединения с листом 4



Условные обозначения

- Граница земельных участков, стоящих на кадастровом учете
- Существующая водопроводная магистраль
- Существующая канализационная магистраль
- Существующая магистраль теплосети
- Существующая линия связи
- Существующая линия электропередач
- Существующая линия газопровода
- Красные линии
- Граница проектирования
- Проектируемый газопровод
- Проектируемая полоса отвода газопровода
- Земли общего пользования (дороги)
- Тротуары
- Озеленения общего пользования
- Зона планируемого размещения объекта коммунально-бытового значения
- Обозначение точек красной линии
- Обозначение точек границы проектирования
- Обозначение точек полосы отвода проектируемого газопровода, формируемой на государственной собственности
- Обозначение точек части земельного участка 26:12:011604:376, формируемой для проектируемой полосы отвода газопровода
- Обозначение точек части земельного участка 26:12:011604:334, формируемой для проектируемой полосы отвода газопровода
- Обозначение точек части земельного участка 26:12:011604:268, формируемой для проектируемой полосы отвода газопровода
- Обозначение точек части земельного участка 26:12:011604:5594, формируемой для проектируемой полосы отвода газопровода
- Обозначение точек части земельного участка 26:12:011604:5686, формируемой для проектируемой полосы отвода газопровода
- Обозначение точек части земельного участка 26:12:011604:169, формируемой для проектируемой полосы отвода газопровода
- Обозначение точек части земельного участка 26:12:011604:374, формируемой для проектируемой полосы отвода газопровода
- Обозначение точек части земельного участка 26:12:011604:5236, формируемой для проектируемой полосы отвода газопровода
- Обозначение точек части земельного участка 26:12:011604:399, формируемой для проектируемой полосы отвода газопровода
- Обозначение точек части земельного участка 26:12:011604:372, формируемой для проектируемой полосы отвода газопровода
- 26:12:011604:376 – Кадастровый номер земельного участка, стоящего на кадастровом учете

Масштаб 1:500

Согласовано:	
Н. контр.	

Изм.	Кол. уч.	Лист	№ док.	Подп.	Дата
Кад. инженер				Левченко А.А.	
Исполнитель				Белозаев Е.Н.	

№003 СУБ-ДПИ-126/16 ГИ		
"Распределительные газопроводы низкого давления в 522 квартале с ГРП 4547238" Инв. № 26367 Адрес: улица Тухачевского, квартал 522, улица Доваторцев, город Ставрополь, Ставропольский край (реконструкция газопровода на участке по ул. Шаповаловой до ул. Доваторцев, по ул. Доваторцев до ул. Тухачевского. Код строки 26367)		
Проект межевания территории		Страница
		Лист
		Листов
		6
		9
Чертеж проекта межевания территории		000 "Гео-центр СК"



Условные обозначения

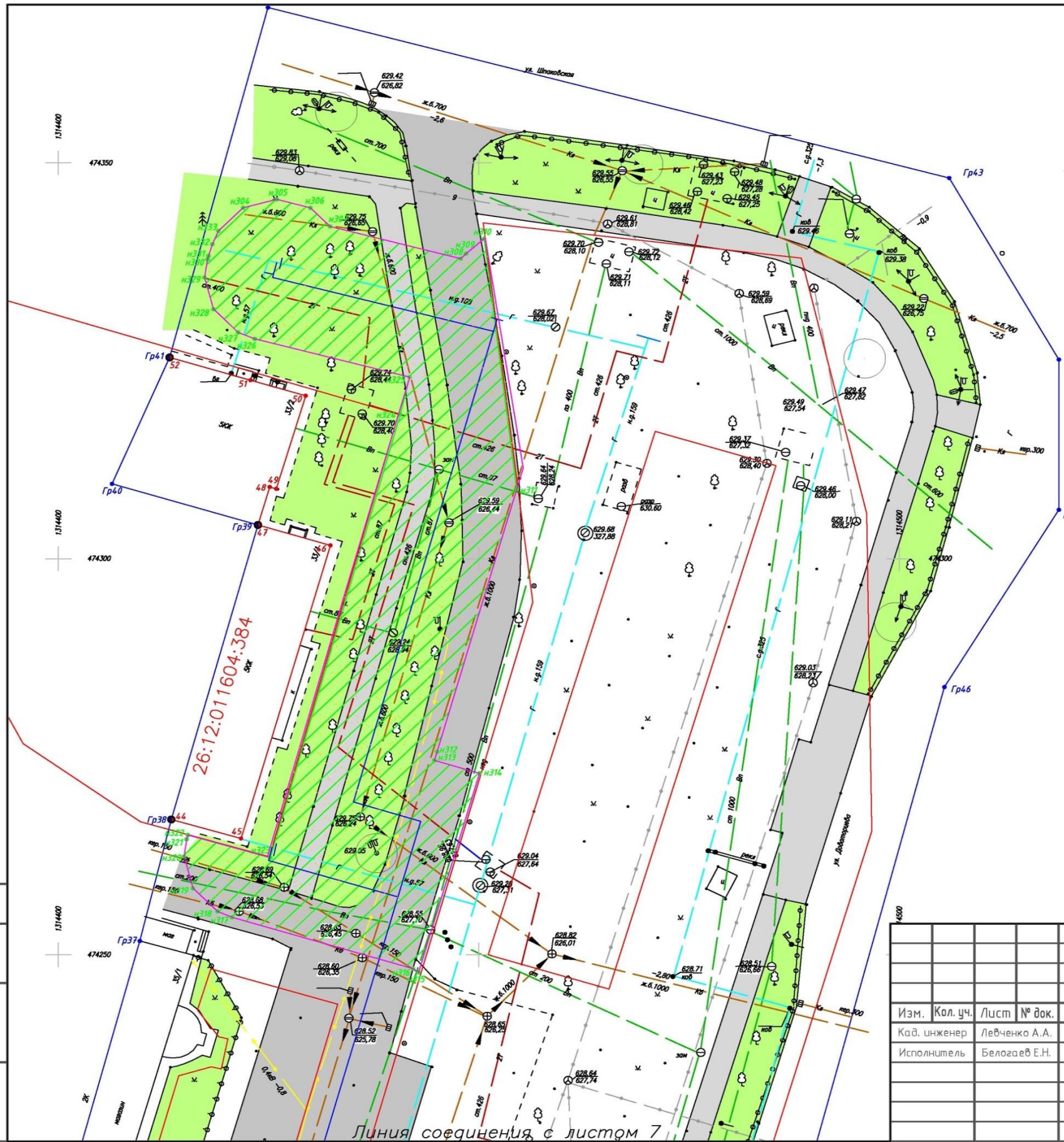
- Граница земельных участков, стоящих на кадастровом учете
- Существующая водопроводная магистраль
- Существующая канализационная магистраль
- Существующая магистраль теплосети
- Существующая линия связи
- Существующая линия электропередачи
- Существующая линия газопровода
- Красные линии
- Земельный участок, формируемый для проектируемой полосы отвода газопровода на землях государственной собственности
- Часть земельного участка 26:12:011604:376, формируемая для проектируемой полосы отвода газопровода
- Часть земельного участка 26:12:011604:334, формируемая для проектируемой полосы отвода газопровода
- Часть земельного участка 26:12:011604:268, формируемая для проектируемой полосы отвода газопровода
- Часть земельного участка 26:12:011604:5594, формируемая для проектируемой полосы отвода газопровода
- Часть земельного участка 26:12:011604:5686, формируемая для проектируемой полосы отвода газопровода
- Часть земельного участка 26:12:011604:169, формируемая для проектируемой полосы отвода газопровода
- Часть земельного участка 26:12:011604:374, формируемая для проектируемой полосы отвода газопровода
- Часть земельного участка 26:12:011604:5236, формируемая для проектируемой полосы отвода газопровода
- Часть земельного участка 26:12:011604:399, формируемая для проектируемой полосы отвода газопровода
- Часть земельного участка 26:12:011604:372, формируемая для проектируемой полосы отвода газопровода
- Граница проектирования
- Проектируемый газопровод
- Проектируемая полоса отвода газопровода
- Земли общего пользования (дороги)
- Троюары
- Озеленения общего пользования
- Зона планируемого размещения объекта коммунально-бытового значения
- 257 - Обозначение точек красной линии
- Гр260 - Обозначение точек границы проектирования
- н1 - Обозначение точек полосы отвода проектируемого газопровода, формируемой на государственной собственности
- п1 - Обозначение точек части земельного участка 26:12:011604:376, формируемой для проектируемой полосы отвода газопровода
- п1 - Обозначение точек части земельного участка 26:12:011604:334, формируемой для проектируемой полосы отвода газопровода
- п1 - Обозначение точек части земельного участка 26:12:011604:268, формируемой для проектируемой полосы отвода газопровода
- п1 - Обозначение точек части земельного участка 26:12:011604:5594, формируемой для проектируемой полосы отвода газопровода
- п1 - Обозначение точек части земельного участка 26:12:011604:5686, формируемой для проектируемой полосы отвода газопровода
- п1 - Обозначение точек части земельного участка 26:12:011604:169, формируемой для проектируемой полосы отвода газопровода
- п1 - Обозначение точек части земельного участка 26:12:011604:374, формируемой для проектируемой полосы отвода газопровода
- п1 - Обозначение точек части земельного участка 26:12:011604:5236, формируемой для проектируемой полосы отвода газопровода
- п1 - Обозначение точек части земельного участка 26:12:011604:399, формируемой для проектируемой полосы отвода газопровода
- п1 - Обозначение точек части земельного участка 26:12:011604:372, формируемой для проектируемой полосы отвода газопровода

26:12:011604:376 - Кадастровый номер земельного участка, стоящего на кадастровом учете

Масштаб 1:500

Согласовано:
Н. контр.

						№003 СУБ-ДПИ-126/16 ГИ		
						"Распределительные газопроводы низкого давления в 522 квартале с ГРП 4547238" Инв. № 26367 Адрес: улица Тухачевского, квартал 522, улица Доваторцев, город Ставрополь, Ставропольский край (реконструкция газопровода на участке по ул. Шнаковской до ул. Доваторцев, по ул. Доваторцев до ул. Тухачевского. Код стройки 26367)		
Изм.	Кол. уч.	Лист	№ док.	Подп.	Дата	Стадия	Лист	Листов
						Проект межевания территории	7	9
						Чертеж проекта межевания территории		
						000 "Гео-центр СК"		



Условные обозначения

	Граница земельных участков, стоящих на кадастровом учете		Граница проектирования
	Существующая водопроводная магистраль		Проектируемый газопровод
	Существующая канализационная магистраль		Проектируемая полоса отвода газопровода
	Существующая магистраль теплотети		Земли общего пользования (дороги)
	Существующая линия связи		Тротуары
	Существующая линия электропередач		Озеленения общего пользования
	Существующая линия газопровода		Зона планируемого размещения объекта коммунально-бытового значения
	Красные линии		Обозначение точек красной линии
	Земельный участок, формируемый для проектируемой полосы отвода газопровода на землях государственной собственности		Обозначение точек границы проектирования
	Часть земельного участка 26:12:011604:376, формируемая для проектируемой полосы отвода газопровода		Обозначение точек полосы отвода проектируемого газопровода, формируемой на государственной собственности
	Часть земельного участка 26:12:011604:334, формируемая для проектируемой полосы отвода газопровода		Обозначение точек части земельного участка 26:12:011604:376, формируемой для проектируемой полосы отвода газопровода
	Часть земельного участка 26:12:011604:268, формируемая для проектируемой полосы отвода газопровода		Обозначение точек части земельного участка 26:12:011604:334, формируемой для проектируемой полосы отвода газопровода
	Часть земельного участка 26:12:011604:5594, формируемая для проектируемой полосы отвода газопровода		Обозначение точек части земельного участка 26:12:011604:268, формируемой для проектируемой полосы отвода газопровода
	Часть земельного участка 26:12:011604:5686, формируемая для проектируемой полосы отвода газопровода		Обозначение точек части земельного участка 26:12:011604:5594, формируемой для проектируемой полосы отвода газопровода
	Часть земельного участка 26:12:011604:169, формируемая для проектируемой полосы отвода газопровода		Обозначение точек части земельного участка 26:12:011604:5686, формируемой для проектируемой полосы отвода газопровода
	Часть земельного участка 26:12:011604:374, формируемая для проектируемой полосы отвода газопровода		Обозначение точек части земельного участка 26:12:011604:169, формируемой для проектируемой полосы отвода газопровода
	Часть земельного участка 26:12:011604:5236, формируемая для проектируемой полосы отвода газопровода		Обозначение точек части земельного участка 26:12:011604:374, формируемой для проектируемой полосы отвода газопровода
	Часть земельного участка 26:12:011604:399, формируемая для проектируемой полосы отвода газопровода		Обозначение точек части земельного участка 26:12:011604:5236, формируемой для проектируемой полосы отвода газопровода
	Часть земельного участка 26:12:011604:372, формируемая для проектируемой полосы отвода газопровода		Обозначение точек части земельного участка 26:12:011604:399, формируемой для проектируемой полосы отвода газопровода
			Обозначение точек части земельного участка 26:12:011604:372, формируемой для проектируемой полосы отвода газопровода

26:12:011604:376 – Кадастровый номер земельного участка, стоящего на кадастровом учете
 Масштаб 1:500

Согласовано:
 Н. контр.

Изм.	Кол. уч.	Лист	№ док.	Подп.	Дата

№003 СЧБ-ДПИ-126/16 ГИ		
"Распределительные газопроводы низкого давления в 522 квартале с ГРП 4547238" Инв. № 26367 Адрес: улица Тухачевского, квартал 522, улица Доваторцев, город Ставрополь, Ставропольский край (реконструкция газопровода на участке по ул. Шпаковской до ул. Доваторцев, по ул. Доваторцев до ул. Тухачевского. Код стройки 26367)		
Проект межевания территории	Стадия	Лист
Чертеж проекта межевания территории	000 "Гео-центр СК"	

Table with 3 columns: Номер поворотной точки, Координаты, м (X, Y). Contains 56 rows of coordinate data for the boundary of the projection.

Координаты поворотных точек части земельного участка 26:12:011604:376, формируемой для проектируемой полосы отвода газопровода

Table with 3 columns: Номер поворотной точки, Координаты, м (X, Y). Contains 7 rows of coordinate data for the gas pipeline strip.

Координаты поворотных точек части земельного участка 26:12:011604:268, формируемой для проектируемой полосы отвода газопровода

Table with 3 columns: Номер поворотной точки, Координаты, м (X, Y). Contains 8 rows of coordinate data for the gas pipeline strip.

Координаты поворотных точек части земельного участка 26:12:011604:5686, формируемой для проектируемой полосы отвода газопровода

Table with 3 columns: Номер поворотной точки, Координаты, м (X, Y). Contains 3 rows of coordinate data for the gas pipeline strip.

Координаты поворотных точек части земельного участка 26:12:011604:169, формируемой для проектируемой полосы отвода газопровода

Table with 3 columns: Номер поворотной точки, Координаты, м (X, Y). Contains 4 rows of coordinate data for the gas pipeline strip.

Table with 3 columns: Номер поворотной точки, Координаты, м (X, Y). Contains 52 rows of coordinate data for red lines.

Координаты поворотных точек части земельного участка 26:12:011604:334, формируемой для проектируемой полосы отвода газопровода

Table with 3 columns: Номер поворотной точки, Координаты, м (X, Y). Contains 6 rows of coordinate data for the gas pipeline strip.

Координаты поворотных точек части земельного участка 26:12:011604:5594, формируемой для проектируемой полосы отвода газопровода

Table with 3 columns: Номер поворотной точки, Координаты, м (X, Y). Contains 6 rows of coordinate data for the gas pipeline strip.

Координаты поворотных точек части земельного участка 26:12:011604:169, формируемой для проектируемой полосы отвода газопровода

Table with 3 columns: Номер поворотной точки, Координаты, м (X, Y). Contains 4 rows of coordinate data for the gas pipeline strip.

Координаты поворотных точек части земельного участка 26:12:011604:5236, формируемой для проектируемой полосы отвода газопровода

Table with 3 columns: Номер поворотной точки, Координаты, м (X, Y). Contains 4 rows of coordinate data for the gas pipeline strip.

Table with 3 columns: Номер поворотной точки, Координаты, м (X, Y). Contains 107 rows of coordinate data for land parcels with state ownership.

Table with 3 columns: Номер поворотной точки, Координаты, м (X, Y). Contains 192 rows of coordinate data for land parcels with state ownership.

Table with 3 columns: Номер поворотной точки, Координаты, м (X, Y). Contains 192 rows of coordinate data for land parcels with state ownership.

Table with 3 columns: Номер поворотной точки, Координаты, м (X, Y). Contains 192 rows of coordinate data for land parcels with state ownership.

Table with 3 columns: Номер поворотной точки, Координаты, м (X, Y). Contains 192 rows of coordinate data for land parcels with state ownership.

Согласована: [Blank] [Blank] [Blank] [Blank]

Project information block including: №003 СЧБ-ДПИ-126/16 Ги, "Распределительные газопроводы низкого давления в 522 квартале с ГРП 454728" Инв. № 26367, Адрес: улица Тукачевского, квартал 522, улица Доваторцев, город Ставрополь, Ставропольский край (реконструкция газопровода на участке по ул. Шатаковской до ул. Доваторцев, по ул. Доваторцев до ул. Тукачевского. Код стройки 26367), and project details like "Проект межевания территории" and "Чертеж проекта межевания территории".